

**CUMHURİYET'İN İLK YILLARINDA TÜRK BASININDA
HARİTA GENEL MÜDÜRLÜĞÜ**

**CUMHURİYETİN İLK YILLARINDA TÜRK BASININDA HARİTA GENEL
MÜDÜRLÜĞÜ***



*Hrt.Alb.Selahaddin DÜZGÜNOĞLU
tarafından çizilen Mefkûre Kartı (1921)*

***Derleyen ve Hazırlayan
Mühendis Albay Murat P.ERKEN
İdari İşler Daire Başkanı***

***Baskıya Hazırlayan
Devlet Memuru Aslihan GÜLŞEN***

**HARİTA GENEL MÜDÜRLÜĞÜ
MATBAASINDA BASILMIŞTIR
ANKARA
2023**

** Bu yayın içindeki bilgiler ve fotoğraflar; Harita Genel Müdürlüğü arşivi, kişisel arşivler ve açık kaynak verilerinden derlenmiştir.*

ÖNSÖZ

Tarih sahnesine bakıldığında; ekonomik, toplumsal, siyasal ve iklim gibi fiziksel nedenlerle dünyanın hemen hemen her yerine ayak basan Türkler, haritacılık biliminde ün yapmış diğer uluslar gibi, yaşadıkları ve gitmek istedikleri yerin coğrafyasını, yapısal özelliklerini ve niteliklerini öğrenerek, bunları dönemin teknik olanaklarının elverdiği ölçüde, harita biçimindeki çizgilere dönüştürmüşlerdir.

Bu faaliyetler ile birlikte temelleri adım adım atılan Türk Haritacılığı yeni kurulan Türkiye Cumhuriyeti ile birlikte kurumsallaşmış, kendisine verilen görevleri, en iyi, en doğru, en ekonomik ve en kullanılabilir şekilde yürütmeyi hedef haline getirmiştir.

Dönemin şartları da göz önüne alındığında “Cumhuriyetin İlk Yıllarında Türk Basınında Harita Genel Müdürlüğü” isimli bu yayın, Cumhuriyet ile beraber büyüyen bu güzide kurumun, kuruluşundan itibaren ilk birkaç on yıllık çalışmalarına, kurumsallaşma adımlarına ve günümüzde de yürütülen haritacılık çalışmalarının temellerinin nasıl atıldığına dair bir ışık tutmaktadır.

Açık kaynak ve kişisel koleksiyonlardaki dönemin gazete sayfalarından derlenen bu yayında yer alan bilgilerin Harita Genel Müdürlüğü tarihine de önemli katkılar sağlayacağını, Harita Genel Müdürlüğü'nün ulusal haritacılık kurumu olmasında geçmişte yapılanların öneminin daha iyi anlaşılacağını düşünerek, yayının hazırlanmasında başta Müh.Alb.Murat P.ERKEN ve emeği geçen diğer personele teşekkürlerimi sunarım.

Hurşit AĞIRCAN
Tuğgeneral
Harita Genel Müdürü

İÇİNDEKİLER

<u>Konular</u>	<u>Sayfa</u>
Harita Genel Müdürlüğü Faaliyetleri	1
Personel Faaliyetleri	29
Mali Faaliyetler	41
İnşaat Faaliyetleri	49
Mal ve Malzeme Alım Faaliyetleri	53

HARİTA GENEL MÜDÜRLÜĞÜ FAALİYETLERİ

خریطة مدیریت عمومی قانونی

نومرو

٦٥٧

برنجی ماده — مدافعة ملیه وکالتنه مربوط اولوق و آری
بر بودجه ایله اداره ایدلک اوزره خریطة مدیریت عمومی
نامیله بر مدیریت تشکیل اولمقدور .

آکتیجی ماده — ایوم مدافعة ملیه وکالتنه مربوط خریطة
دائرهمی تخصیصاتی و بیلجه مأمورین و مستخدمین و آلات
وادوات و لوازم سائرهمیله خریطة مدیریت عمومی سنک اساسی
تشکیل و دائرة مذکورهمک بالمعوم معاملات و حساباتی مدیریت
عمومییه انتقال ایدر .

اوجنجی ماده — خریطة مدیر عمومی سنک تمینی مدافعة
ملیه وکالتنک انہاسی اوزرینہ باش وکالتنک تصویبیلہ رئیس جمهورک
تصدیقنہ عرض اولنور .

دردنجی ماده — خریطة مدیریت عمومی سی :

آ — مدافعة مملکتہ مقتضی بالمعوم یلان و خریطہ لک ؛
ب — طلب مدیریت عمومی سنک مقتضی قاداترو یلانلرینک ؛
ج — نافعه، زراعت و تجارت و کاتلرینہ مقتضی یلاز و خریطہ لک ؛
د — دیگر وکالتلرہ بالمعوم دوائر رسمیه تک لزوم
کوسترهمجکی خریطہ لک اخذ و طبییہ مکفدر .

آکتیجی هرمانکی بروکات و یادائرہ کندی احتیاج مسلکی
و فنیسنک استلزام ایتدیجی مساعی بی بالذات ایضا ایدمبایر .

بشنجی ماده — بلدیہلر، اداره خصوصیهلر و بالمعوم
مؤسسات و اشخاص طرفندن خصوصی وسائله یایدیریلایق هر
درنو یلان و خریطہ لک بر نسخہ سی و ناتی لازمه سیله خریطہ
مدیریت عمومی سنک تودایج ایدیلور .

آلتنجی ماده — خریطہ مدیریت عمومی سنک هر سنه ایضا
ایدمجکی خدمات و اخذ ایدمجکی خریطہ و یلانلر ایله سائر مساعی
قنیه تک اساساتی، علاقه دار دوائر حکومت و مقاماتی طرفندن
انتخاب ایدیلرہک سرخصلر ایله خریطہ مدیر عمومی و شعباتی
مدیرانندن مرکب بر هیئت طرفندن اوسته بودجه سنک بویوک ملت
مجلسه سوقندن اول خریطہ مدیر عمومی سنک دعوتی اوزرینہ بالذاکره
تذیت اولور .

بدنجی ماده — خریطہ مدیریت عمومی سی مأمورین فنیه سنه
درجه اختصا صلیرنہ نظراً و یومیه حسابیلہ بر تضمینات و بریلور .
اشبو تضمیناتک مقداری قادرو ایله تثبیت اولنور .

سکرتنجی ماده — خریطہ مدیریت عمومی سی، خریطہ
و قاداترو همیاتی ایچون مقتضی مأمورین فنیہ بی یتیدیرمک اوزره
بر خریطہ مکتی تأسیس ایدمکدر .

طوقونجی ماده — خریطہ مدیریت عمومی سنک ۱۳۴۱
سنه سی تشکیلات، تجهیزات، تأسیسات و انشاآت ایچون مدافعة
ملیه بودجه سنکده کفاد اولنہجق فصل مخصوصه بش یوز بیک
لیرا وضع اولنور .

اوجنجی ماده — اشبو قانون تاریخ نشرندن اعتباراً رسمی
الاجرادر .

اون برنجی ماده — اشبو قانونک اجرا سنه اجرا و کبلری
هیاتی مأموردور .

ماده مؤقنه — مدیریت عمومی سنک ۱۳۴۱ سنه سی مساعی
پروغرامی اشبو قانونک نشرینی متعاقب آلتنجی ماده ده مذکور
هیئتجه تنظیم اولنور . مدیریت عمومی سنک (۱۳۴۱) سنه سی
قادروسی مدافعة ملیه وکالتی طرفندن ترتیب و اجرا و کبلری
هیئتجه تنظیم اولنور .

۲۸ رمضان ۱۳۴۳ و ۲۲ نisan ۱۳۴۱

HARİTA MÜDÜRİYETİ UMUMİYESİ KANUNU

Numara

657

1. Madde - Müdafai Millîye Vekîllîğine merbut olmak ve ayrı bütçe ile idare edilmek üzere Harita Müdüriyeti Umumiyesi namıyla bir müdüriyet teşkil edilmiştir.

2. Madde - Ehyevm Müdafai Millîye Vekîllîğine merbut Harita Dairesi, tahsisatı ile ve bilcümle memurin ve müstahdimini ve alât ve devat ve levazımı sairesile Harita Müdüriyeti Umumiyesinin esasını teşkil ve dairei mezkûrenin bilûmum muamelat ve hesabâtı müdüriyeti umumiye intikâleder.

3. Madde - Harita Müdüriyeti Umumiyesinin tayini Müdafai Millî Vekîllinin inhası üzerine Başvekaletın tasvibiyle Reiscumhurun tasdikine arz olunur.

4. Madde - Harita Müdüriyeti Umumiyesi:

a- Müdafai memlekete muktezi bilûmum plân ve haritaların,

b- Tapu Müdüriyeti Umumiyesine muktezi kâdastro plânlarının,

c- Nafia, Ziraat ve Ticaret Vekaletlerine muktezi plân ve haritaların,

d- Diğer vekaletlere bilûmum devairi resmîyenin luzum göstereceği haritaların ahiz ve tabiiyle mükelleftir.

Ancak herhangi bir vekâlet veya daire kendi ihtiyacı meslekî ve fennisinin istilzam ettiği mesaiyi bizzat ifa edebilirler.

5. Madde - Belediyeler, İdarei hususiyeler ve biûmum müessesat ve eşhas tarafından hususi vesaitle yaptırılacak her türlü plân ve haritaların birer nüshası vesaiği lâzimesiyle Harita Müdüriyeti Umumiyesine tevdi edilir.

6. Madde - Harita Müdüriyeti Umumiyesinin her sene ifa edeceği hizmet ve ahz edeceği harita ve planlar ile sair mesai esasatı, alakağar devairi hükümet ve makamatı tarafından intihap edilecek murahhaslar ile Harita Müdürü Umumisi ve şubâtı müdiranından mürekkep bir heyet tarafından o sene bütçenin Büyük Millet Meclisine sevkinden evvel Harita Müdürü Umumisinin daveti üzerine bilmüzakere tespit olunur.

7. Madde - Harita Müdüriyeti Umumiyesi memurini fennisine dereci ihtisaslarna nazaran ve yevmiye hesabı ile tazminat verir.

8. Madde - Harita Müdüriyeti Umumiyesi, Harita ve kâdastro amelîyatı için muktezi memurini fenniye yetiştirmek üzere bir harita mektebi tesis edecektir.

9. Madde - Harita Müdüriyeti Umumiyesi 1341 senesi teşkilat, teçhizat, tesisat ve inşaatı için Müdafai Millîye bütçesinde kıuşat olunacak faslı mahsusta beş yüz bin lira vazolunmuştur.

10. Madde - İş bu kanun tarihi neşrinden itibaren meriyülicradır.

11. Madde - İş bu kanunun icrasına icra vekîlleri heyeti memurdur.

Maddeyi Mukatte - Müdüriyeti Umumiyenin 1341 senesi mesai programı iş bu kanunun neşrini müteakip 6. maddede mezkûr heyetçe tanzim olunur. Müdüriyeti Umumiyenin (1341) senesi kâdrosu Müdafai Millîye Vekâleti tarafından tertip ve icra vekîlleri heyetince tanzim olunur.

Cumhuriyet'in ilanından hemen sonra devlet kurumlarında başlatılan iyileştirilmeler ve yeni kurulan teşkilatlar arasında, Harita Dairesinin de şimdiki zamana uygun ve Avrupa'daki haritacılık kurumları örnek alınarak bir gelişme göstermesi ve ülkenin bütün harita işlerinin yürütülmesi amacıyla, yalnız ordunun değil bütün bakanlıkların ihtiyaçlarının sağlanması zorunlu ve kaçınılmaz bir biçim almış ve 1925 yılının başında da bir düzenleme gereği ortaya çıkmıştır.

Bu ihtiyaçlar kapsamında uzun süren ve ayrıntılı bir çalışmadan sonra "657 numaralı Harita Müdüriyeti Umumiyesi Kanunu" yayımlanmıştır.



Harita Genel Müdürlüğü binası, 1927 yılı sonrası (Murat P. ERKEN arşivi)

HARİTA GENEL MÜDÜRLÜĞÜ BİNASI

Harita Genel Müdürlüğü Cumhuriyet ile birlikte bilim ve tekniğe verilen önemin göstergelerinden biri olarak kurulmuş bir kurum gibi gözüксе de, tarihten aldığı haritacılık deneyimi, kültürü ile bilimi takip ederek, savaştan yeni çıkan bir ülkenin yeniden inşasına katkı sunmaya Cebeci'de bulunan bu binada çalışan fedakâr personeli ile yeniden başlamıştır.

Her ne kadar bilinen yazılı bir kaynakta yer almasa da, binanın yapım süreci öncesinde Gazi Mustafa Kemal'in Harp Okulundan hocası olan ve Harita Genel Müdürlüğü görevini yürüten Mehmet Şevki Paşa'ya şehir merkezinde bir alanı önerdiği, bunun üzerine de Şevki Paşa'nın Gazi Mustafa Kemal'e "Paşam, bizler haritacıyız, dağda bayırda eşyamızı, aletlerimizi taşıyan hayvanlarımız var, şehir merkezinde olmamız vatandaşları rahatsız etmesin." diyerek Cebeci'de kalma isteğini ilettiği haritacılık camiasından aktarılmaktadır.

Bunun üzerine dönemin bozkır ve تنها Abidin Paşa yokuşuna Harita Genel Müdürlüğü binasının yapılmasına karar verilmiş, 1925 yılında 146.000 lira bütçe ile başlayan inşaat, 1926 yıllı sonlarında tamamlanmış ve bina 1927 yılında hizmete açılmıştır.

25.01.1931 VAKİT GAZETESİ

Reisicümhur Hz. Bugün seyahatlerinin ikinci kısmına başlıyorlar Gazi Hz.nin ilk olarak Konyayı teşrit buyurmaları muhtemel



Gazi Hz. seyahatlerinin ilk kısmında şereflendirdikleri Trabzonda Ankara, 24 (Telefon) — Gazi Hz. yarın (bugün) seyahatlerine başlıyorlar. Reisicümhur Hz. nin doğrudan doğruya Konyaya hareketleri muhtemeldir.

Gazi Hz. bugün Milli Müdafaa vekâleti harita şubesini ziyaretle fotoğrametri dairesini gezdi. Harita umum müdürü Hakkı Murat Paşadan bazı izahat aldı.

Gazi Hz. nin seyahatlerine Şükrü Kaya B. iştirak etmeyecek. Burada hazırlanan kanun lâyhaları ve vekâlet işleriyle meşgul olacaktır.

İstanbul Liman şirketi müdürü Hamdi B. geldi. Memduh Şevket Recep Zühtü, Salih Beyler Gazi Hz. nin seyahatlerine iştirak edeceklerdir.

* * *

Sevrisefair'in Ego vapuru Gazi Hz.nin denizle vaki olacak seyahatlerinde, K. isicümhur Hz.nin emirlerine amade bulunmak üzere bugün limanımızdan İzmir'e müteveccihen hareket etmiştir.

ATATÜRK'ün Harita Genel Müdürlüğünü ziyareti ile ilgili bulunabilen tek haber olmakla beraber, Korgeneral Mehmet Şevki ÖLÇER'in, ATATÜK'ün Harp Okulunda hocalığını yapması, 1933-1940 yıllarında Harita Genel Müdürlüğü yapan Korgeneral Sedat DOĞRUER'in, 57'inci Dönem Harp Akademisinden ATATÜRK'ün sınıf arkadaşı olması, ayrıca Harita Genel Müdür Yardımcılığı yapan Tuğgeneral Abdurrahman AYGÜN ile yakın münasebeti bulunması nedeni ile ATATÜRK'ün Harita Genel Müdürlüğünü farklı zamanlarda ziyaret etmiş olabileceği değerlendirilmektedir.



TÜMGENERAL HAKKI MURAT ERDENER
(Murat P. ERKEN arşivi).

Tümgeneral Hakkı Murat ERDENER

Harita Genel Müdürlüğünün üçüncü genel müdürüdür. 1928 yılında albay rütbesi ile göreve Harita Genel Müdürlüğüne başlamış, görevde iken 1930 yılında tuğgeneral olmuş ve 1932 yılına kadar Harita Genel Müdürlüğü görevini yürütmüştür. Sonrasında atama gören Hakkı Murat ERDENER, 1940 yılında tümgeneral rütbesi ile tekrar Harita Genel Müdürü olmuş ve bu görevini 1945 yılına kadar sürdürmüştür.

28.06.1930
CUMHURİYET GAZETESİ

Ankara'da fotoğrametri konferansı

Kadastro fen Müdürü Halit Ziya B. Türk Ocağında mühim bir konferans verdi

Ankara 24 (Hu. Mu.) — Bugün (dün) saat 14 te Kadastro Heyeti Fenniye Müdürü Mühendis Halit Ziya Bey tarafından Ankara Türk Ocağı merkezi umumî binasının konferans salonunda istereo fotoğrametri hakkında mühim bir konferans vermiştir.

Konferansta Nafia Vekili Recep Bey de hazır bulunmuştur. İktisat, Nafia Vekâletleri devlet demiryolları ile sular müdiriyeti umumiyesi heyeti fenniyesinden erkânı harbiye, harita müdiriyeti umumiyesi erkân ve müdiranından bir çok zevat hazır bulunmuşlardır.

Halit Ziya Bey bu konferansta fotoğrametrin geçirdiği safahatı izahla başlamış ve güzel bir tarihçesini yaptıktan sonra en son icat edilen aletler üzerinde gayet vâzih malûmat ve buusulün istinat eylediği esasatı herkesin anlayacağı surette izah etmiş Amerika'da ve Avrupa'nın muhtelif memleketleri bu usul ile hangi kıt'alarda irva ve iska işleri, orman haritaları, şimendifer ve yol etütleri yaptığını ve bu usulün askerlik noktai nazarından ehemmiyetini izah etmiştir.

Türk Ocağının muazzam sinemasında bu fenni ve yüksek usule ait klişeler projeksiyon ile hazıruna gösterilmiştir.

05.10.1934
MİLLİYET GAZETESİ

Hudut ihtilâfı

Askerî heyetimiz İrana hareket etti

Iran ile Afganistan arasındaki hudut ihtilâfını tetkik ve hakemlik edecek olan ordu müfettişi Fahrettin Paşanın riyaseti altındaki heyet dün saat onda Haydarpaşadan Toros ekspresiyle Elâzize hareket etmiştir.

Heyet Fahrettin Paşanın riyasetinde iki hariciye memuru, bir erkânı harp miralay, iki harita zabiti, iki yaver bir doktordan mürekkeptir.

Heyet, Elâzize kadar ekspresle gittikten sonra oradan kendilerine tahsis edilen otomobillerle Iran hududuna geçeceklerdir.

Fahrettin Paşanın riyaseti altındaki tetkik ve hakem heyetin seyahatlerinin iki buçuk üç ay kadar süreceği tahmin edilmektedir.

05.10.1934
SON POSTA GAZETESİ

Günün Tarihi

Bir Hudut İhtilâfının Halli İçin

Iran - Efgan hududu ihtilâfında hakem vazifesini görecek olan, Fahrettin paşanın riyasetindeki heyet dün geyrimizden hareket etmiştir. Heyette bir erkânı harp Miralay, iki harita zabiti dahil bulunmaktadır.



Teknikbilir Türk Hakem Heyetinin Afganistan hududunda karşılama töreni. (1934)

Cihan Haritacılık Tarihi.

Yazan: Miralay Abdürrahman B.

Bir ömürlük çalışma ile meydana gelen; bütün bir ruh ve ülkü ihtirasını kendine bağlayan kitapları çok defa başka dillerde görmeye ve başka memleketlerde duymaya alışmıştık. Bizde uzun ve yorucu yılların bir mahsulü olarak meydana çıktığı tam bir hakikat olan değil hattâ yazarı tarafından iddia edilmesi akla gelen bir kitabı, hele son zamanların neşriyatı içinde, hiç hatırlamıyor gibiyiz.

Yalnız birkaç şairimizin bir iki şiirini ikişer yahut on birer senede yazdığını taraftarlarının ve aleyhtarlarının aynı hararetle mevzu bahsetmiş olduklarını hatırlıyoruz.

Bugün; yanbaşımızda isim, hâcım ve mevzu gibi unsurların her si ayrı ayrı takdimimizi hayranlığa çıkaran bir büyük eser duruyor ki: bize bütün bir hamlede bunları düşündürerek kısa bir geçmişe esfle başımızı sallattıktan sonra şimdi göğsümüzü kabartıyor.

Harita dairesi Umum Müdür Muavini Erkânıharp Miralay Abdürrahman Beyin "*Cihan haritacılık tarihi*," adını taşıyan bu kitabı, henüz basılmamıştır; Bir sayfası en az dört kitap sayfası tutacak büyüklükte kâğıtlara muntazam ve sık bir yazı ile yazılmış 351 kocaman sayfa, birçok haritalı, birçok resimli, basılmaya hazır bir kitap.

Üstüne bir göz atan dikkati hemen yapraklarının içine alan bir ismi var: *Cihan haritacılık tarihi*. Yeryüzünde coğrafyanın ve harita cılığın ilk doğuşunu, geçirdiği bütün tekâmülleri, bütün büyük coğrafya âlimleriyle bütün meşhur seyahatlerin tercümei hallerini coğrafyaya hizmetlerini, yazdıkları kitap veya notların "hulâsai meal," lerini içinde toplayan bu kitap, bizde ilim feragati, ilim ihtirası ve ilim merakı ile çalışmaya tek başına muvaffakiyetli ve teşvik edici bir nünunedir.


Bu kitabın içinde milattan birkaç bin sene evel yapılmış haritaların kopyeleri ve örnekleri vardır. Piri reis'in ceylan derisi üzerine çizdiği Amerika haritasına ait tafsilat bütün genç ve ilim heveslisi türk damarlarında ihtira ve keşif aşkını, iycat ve ibda ihtirasını ateşlemek için kâfi bir amildir.

Eski üstatlarımızın özene bezene meydana attıkları *poésie pure* gibi bir de *ciançe pure*, varsa; bu kitap, onun ta kendisidir!

Bu kadar halis ve katî ilim mevzuu içinde en etraflı, en münasebetli bir davaya da çok yerinde vesiyelerle temas edilmiştir: Dünyanın coğrafyasını değiştiren, dünya haritasını ikide bir akmlariyle çizen ve kanlariyle boyayan irâm türk olduğunu bu kitabın bazı yap-

raklarından tam bir ilim mantığı ile tam bir tarih hakikati olarak yeniden öğrenmek fırsatını buluyoruz.

Abdürrahmanüssoffi'den Evliya Çelebi'ye kadar bütün türk bilgin ve gezgin ve yazıcılarının bütün ilim şubelerine ve bu arada coğrafya ile haritacılığa olan değerli yararlıklarını göz önüne koyan sayfa-ları da bizim için ayrı bir kazançtır.



Harita Dairesi Umum Müdür Muavini Erkânıharp Miralay Apturrahman Bey.

İlme kendini vermenin ne şerefli ne değerli ne eşsiz netiyeceler verileceğini üzerindeki bir iki günlük tetkikle meydana koyan bu kitabı, bir müzedeki tablo veya heykel gibi her türk gencinin bir defa görmesi lâzımdır, kaydını yazıma koymadan kalemi elimden bırakmayacağım.

Behçet KEMAL

Türk Haritacılık tarihi ile Harita Genel Müdürlüğünün tarihinin temel kaynağı olan bu eser, Abdurrahman AYGÜN tarafından el yazması olarak ve Osmanlıca harflerle hazırlanmıştır. Orijinal fotoğraf, çizim ve haritalar içeren bu eser iki ciltten oluşmuş ve Harita Genel Müdürlüğü Haritacılık Müzesinde koruma altındadır. Tuğgeneral Abdurrahman AYGÜN'e şükranlarımızla.

TUĞGENERAL ABDURRAHMAN ZİHNİ AYGÜN

Tuğgeneral Abdurrahman Zihni AYGÜN, 20 Aralık 1878 tarihinde Mudanya'da doğmuştur. İlk ve orta tahsilini Mudanya Mülkiye Rüştiyesinde, lise tahsilini Bursa Askerî İdadisinde tamamlamıştır. Daha sonra Harp Okuluna girmiş, üç yıllık bir eğitimin ardından 1898'de Piyade Teğmeni olarak mezun olmuş ve Kurmay (Harbiye) sınıfına ayrılmıştır. 1902'de Harp Akademisini Kurmay Yüzbaşı olarak bitirmiş ve aynı yıl Selanik'in Menlik Kazasındaki yedek taburların eğitimi ile görevlendirilmiştir. 1906 -1912 yılları arasında Genelkurmay Harita Şubesinde görev almış, bu görevde iken 1906-1909 yılları arasında Manastır Harp Okulunda topoğrafya öğretmenliği görevini yürütmüştür.

1907'de binbaşılığa terfi etmiş, 1912 yılında 1'inci ve 2'nci Çatalca Muharebelerine katılmış, 1913 yılında Harp Okulu topoğrafya öğretmenliğine atanmıştır. 1914'te yarbaylığa yükselerek 2'inci Ordu Menzil Müfettişliği emrine görevlendirilmiştir. 1920 yılında Harita Dairesine dönen AYGÜN, 1922 yılında Harita Dairesi Şube Müdürü olmuş 1923'te albaylığa terfi ederek Nirengi Şube Müdürü olarak atanmıştır. Sırasıyla Fotogrametri ve Jeodezi Şubesi Müdürlüklerini yürütmüştür. 1932 yılı başında Harita Genel Müdür Yardımcısı olmuş, 1939'da Tuğgenerallik rütbesine yükselmiş ve bu görevini 1941 yılına kadar sürdürmüştür.

Askerî görevleri süresince başarılarına karşılık 18 nişan ve madalya ile ödüllendirilmiş, çoğunluğu haritacılıkla ilgili olan 55 eser kaleme almıştır. 9 Mayıs 1943 günü kalp krizi geçirerek vefat etmiş ve İstanbul Zincirlikuyu Mezarlığı'na defnedilmiştir.



Tuğg. Abdurrahman AYGÜN, Mustafa Kemal ATATÜRK'ü karşılarırken. (Fikret AYGÜN arşivi)

17.05.1934
VAKİT GAZETESİ

Tarama dergisi

Türk dili tetkik cemiyetinin yeni bir tebliği

T. D. T. C. umumî kâtipliğinden:

“Cemiyetin neşrine başladığı «Tarama dergisi», nin birinci ve ikinci fasikülleri hakkında, bundan evvelki ilândan sonra yeniden mütalea gönderen zatların isimleri şunlardır:

1 — Abdürrahman Bey, harita dairesi umum müdür muavini, 2 — A. Fefzi Bey, Muğla maarif müdürü, 3 — Avni Bey, Boyabat maarif memuru, 4 — Bedri Bey, “Hızıroğlu, 5 — Emin K. Çul Bey, Mersinde harp malûllerinden, 6 — Feyzi Bey, Siirtte topçu yüzbaşı, 7 — Galip Naşit Bey, Samsunda muallim, 8 — Hasan Fehmi Bey, kütüphaneler müdürü, 9 — Kadri Bey, Kiliste avukat, 10 — M. Lütü Bey, Seydişehir maarif memuru, 11 — Ömer Avni Bey, Nizipte muallim, 12 — Süleyman Hurşit Bey, Merkez Bankası memurlarından, 13 — Şeref Arif Bey, Yeni Mersin gazetesi muharrirlerinden, 14 — Tefvik Bey, Fen Fakültesi müderislerinden, 15 — Ümran B. Uzunköprü hukuk hâkimi, 16 — Vehbi Bey, Bozca adada muallim, 17 — Zühtü Bey, Ödemiş ilk tedrisat müfettişi.

Buzatların gönderdikleri fiş sayısı 1038 dir. Evvelki liste ile beraber gönderilen fiş yekûnu 2322-yi bulmuştur.

Bundan sonra mütalea gönderecek zatların isimleri de ilân edilecektir.

Herbirine ayrı ayrı teşekkür mektubu yazmağa imkân bulunmadığından kendilerine gösterdikleri himmetten dolayı âlenen teşekkür olunur...

03.07.1934
CUMHURİYET GAZETESİ

Türk - Bulgar hudut vaziyeti

Edirne'de toplanan komisyon mesaisine başladı

Edirne 2 (Hususi) — Türk - Bulgar hudut vaziyetini tesbit etmek üzere teşekkül eden komisyon ilk içtimamı saat 14 te belediye dairesinde yapmıştır. Bulgar heyetini erkânıharp miralay Gospodin Lokofun riyaseti altında miralay Todo-rof, miralay pehlivanof, yüzbaşı Mirkof, yüzbaşı Deçef ve Bulgaristanın Ankara sefareti ataşemilliteri Gospodin Görgiyef teşkil etmektedir.

Türk heyeti de erkânıharp miralay Asım Beyin riyaseti altında erkânıharp kaymakamı Nami, erkânıharp yüzbaşı Kemal, bahriye kaymakamı Muammer, harita kaymakamı Fuat ve hariciye memurlarımızdan Lütü İsmial Beylerden müteşekkildir.

Her iki heyet te vilâyet makamına, müfettişi umumiliğe, kumandanlığa, belediyeye ziyarette bulunmuşlardır.

Komisyon miralay Asım Beyin riyaseti altında çalışacaktır. Misafirlerine bu akşam Gazi yatı mektebinde bir ziyafet verilecektir.

17.05.1934
AKŞAM GAZETESİ

Dil inkılâbı

Tarama dergisi için mütalâa gönderenler

Ankara 15 (A.A.) — T. D. T. C. umumî kâtipliğinden: Cemiyetin neşrine başladığı «Tarama dergisi» nin birinci ve ikinci fasikülleri hakkında, bundan evvelki ilândan sonra yeniden mütalâa gönderen zatların isimleri şunlardır:

1 — Abdurrahman bey, harita dairesi umum müdür muavini, 2 - A. Fefzi bey Muğla maarif müdürü, 3 - Avni bey Boyabat maarif memuru, 4 - Bedri bey «Hızıroğlu», 5 - Emin K. Çul bey Mersinde harp malûllerinden, 6 - Fezi bey Siirtte topçu yüzbaşı, 7 - Galip bey Samsunda muallim, 8 - Hasan Fehmi bey kütüphaneler müdürü, 9 - Kadri bey Kiliste avukat, 10 - M. Lütü bey Seydişehir maarif memuru, 11 - Ömer Avni bey Nizipte muallim, 12 - Süleyman Hurşit bey Merkez bankası memurlarından, 13 - Şeref Arif bey Yeni Mersin gazetesi muharrirlerinden, 14 - Tefvik bey fen fakültesi müderislerinden, 15 - Ümran bey Uzunköprü hukuk hâkimi, 17 - Zühtü bey Ödemiş ilk tedrisat müfettişi.

Bu zatların gönderdikleri fiş sayısı 1038 dir. Evvelki liste ile beraber gönderilen fiş yekûnu 2322 yi bulmuştur.


Bundan sonra mütalâa gönderecek zatların isimleri de ilân edilecektir.

Her birine ayrı ayrı teşekkür mektubu yazmağa imkân bulunmadığından kendilerine gösterdikleri himmetten dolayı âlenen teşekkür olunur.

03.09.1934 YENİ ASIR GAZETESİ

Panayırda Harita Ve Kadastro Pavyonu

Cumhuriyetin Bu Güzel Eseri Ziyaretçilerin Takdirlerini Toplıyor



Ahmet Salih ve İrfan beyler Kadastro pavyonunda

Izmir panayırında harita ve kadastro pavyonu memleketteki yeni inkişafın çok bariz misalini arz ediyor. Son zamanların mahsulü olan büyük vukuf ve san'atlarla işlenmiş memleket harit

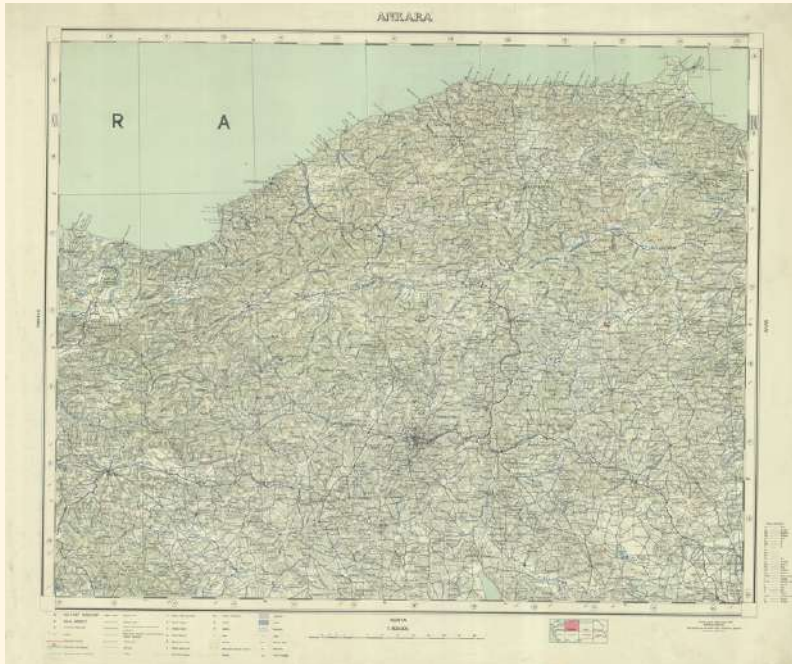
talari arasında Millî Müdafaa Vekâleti harita umum müdürlüğünün 1/800,000 mikyasındaki Anadolu haritası ecnebilerin bile hayret ve takdirlerini celbe-

— Sonu 6 ıncı Sahifede —

Panayırda Harita Ve Kadastro Pavyonu

— Baş tarafı birinci sahifede —
desek kadar nefaset ve kıymet ilade etmektedir. Bu eserlerle cumhuriyet nesli iltihar edebilir.

Izmir de dahil olduğu halde memleketin on mühterif vilâyetinde tatbik edilmekte bulunan kadastronun safahatına ait birçok eserler bithassa kadastro planları ve onların istinat ettiği vesikalar sergide teşhir edilmiş ve cidden pek çok alâka uyandırmıştır. Ahiren sureti mahsusada gelen kadastro baş müfettişi Halit Ziya Bey memleketimizin ve bithassa arazi ve orman kadastro-larını sühulet ve katiyetle yapılmasını temin için Almanyada icat edilmiş ve tatbikata başlamış yeni usullere dair bir (Aeroprojektör) getirmiş, kırmızı ve mavi gözlükle semadan çekilen resim seyredilmiş bütün dağlar tepeler vadiler mükemmelen kıtâi arzı mücesssem olarak görülmekte adeta el ile tutulacak kadar mükemmel seyredilmektedir. Bu yeni aletler kadastro, harita, şimendüfer yol etütleri, ırva ve iska plânları ve arazi kıymetini tayin için Avrupada tabirî arazi ve musakkafat heyetlerinde istimal edilmektedir. Kadastro pavyonunda böyle bir nümüne gösterilmektedir. Kadastro heyeti fenniye müdür vekili Ahmet Salih bey, pavyonun tertibi ve alâkadarana izahat vermek için sureti mahsusada Ankaradan Izmire gelmiştir.



1/800 000 ölçekli Ankara Paftası 1933. (Harita Genel Müdürlüğü arşivi)

Teknikte değişiklikler

Haritalar şimdi nasıl yapılıyor? — Kırılmıyan cam — Dönen şeyler durur gibi nasıl görünür? — Yapı malzemesine yeni giren maddeler

Harita; eskiden nasıl yapılırdı, bugün nasıl yapılıyor?

Haritanın nasıl yapıldığını bütün incelikleriyle burada anlatmak mümkün değildir. Yalnız şu kadar söyleyeyim ki: bir yerin dağlarını, ormanlarını, yollarını, göllerini, ırmaklarını, köy ve kasabaların yer ve vaziyetlerini, sonra bunların birbirlerinden yükseklik gösteren bir topoğrafya haritası yapmak için, siz de düşünebilirsiniz ki, bütün bu yerlerin üzerinde karşı karşıya, gezerek, bir sürü ölçü aletleri kullanarak, hesaplar yaparak, aylarca, hattâ yerin büyüklüğüne ve güçlüğüne göre senelerce uğraşmak ve alınan neticeleri kâğıt üzerine çizmek lazımdır.

Bu işin, çok güç ve nazik bir iş olduğunu düşünebilirsiniz. Bazen bir dalgınlık neticesi olarak çizilen ufak bir yanlış çizgi yahut alınan yanlış bir rakam koca bir harita pahasını bozmağa, kıymetini sıfıra indirmeğe kâfi gelir. Sonra bu iş için sarfedilen para ve zamanın haddi, hesabı yoktur.

Acaba bugün de harita böyle mi yapılıyor? araziyi karşı karşıya ölçmek, nisbeten ufak bir toprak parçası üzerinde aylarca uğraşmak, avuç dolusu para dökmek lazım mı?

Hayır!

Bu iş bugün o kadar sadeleştirilmiş o kadar kolay ve emniyetli bir hale getirilmiştir ki gayet kısa bir zaman içinde koca bir haritayı meydana çıkarmak mümkündür.

İzah edeyim:

Bugün bir topoğrafya haritası yapmak için ne dağda dolaşmağa, ne bir ırmakın enini boyunu ölçmeğe, ne de yükseklik farklarını ayrı ayrı hesablamağa lüzum yoktur. Bugün bütün bu

standardize ambajlara konur ve vagonlara yerleştirilir.

Hulâsa, denilebilir ki çiçek, sebze ve meyvaların usulü dairesinde ihracat bakımından hükümetin aldığı tedbirler sayesinde gayet güzel neticeler vermiştir.

İnkâr edilemez ki istihsal bakımından temin edilen terakidiler, böcekler aleyhinde yapılan umumî mücadele, baktıkları kurutulması için alınan tedbirler, soğuk hava gazları tesisi gibi işler, memleketin maliyesi için büyük bir yük teşkil eden ve buhran yüzünden itibarı çok geçicek olan masraflarla başarılmıştır. Fakat ekonomik faaliyeti avdet ettiği zaman İtalyan çiftçileri ekinde fevkalâde kıymetli satış ve ihracat vasıtaları bulunacaktır. Hele İtalya ziraat işçilerinin nisbeten mutadil ücretlere katlandıkları düşünülürse bu memleketin, teşkilatı tamamlanmamış olan memleketler için sayılı bir rakib olacaktır.

işleri otomatik olarak (Fotogrametrie) aletleri yapıyor.

Haritası çıkarılacak olan arazinin üzerinde, belli yükseklikte bir tayyare uçuyor. Bu tayyare belli zaman ve mesafelerde hususî makinelerle bir sürü fotoğrafler çıkartıyor. Bu fotoğrafler yıkandığı zaman şakulî bakış halinde en ince teferrüt beliriyor. Bu taslak üzerinde icab eden retuşlar yapılmış harita meydana çıkmış oluyor. Hissediyorum. Yukarıdan aşağıya bir fotoğraf çıkarmakla mesela bir dağın yüksekliği nasıl belli olur diyeceksiniz.

Evet, bunun için de stereoscopic denilen usul kullanılıyor. Bu usule göre yapılan stereofotogrametrie aletleriyle her noktanın yüksekliği yani tesviye münhanileri makinelerle çiziliyor ve hiç bir hata da olmuyor.

Kırılmıyan cam:

Otomobillerde, tayyarelerde, trenlerde kullanılan yeni bir çeşid camlar var. Bu camlar kırılmıyor. Meselâ uzaktan bir taş atsanız vakra cam çatılır, fakat hiç bir parçası sığramıyor. Bunun neticesi olarak da bir sakatlık olmuyor.

Bu camlar aslında, bizim bildiğimiz adi camdan başka bir şey değildir. Yalnız iki katır ve bu iki katın arasında sellüloid vardır. Bu sellüloidin iki yüzüne hususî bir macunla camlar yapıştırılmış olduğu için kırılma bile sığramıyor.

Ossiloskop:

Bazan bir cismi, hareket halinde iken görmek lazım gelir. Fakat cismin hareketi hızlı ise göz bunu görmez. Meselâ bir vantilatörün yahut bir tayyarenin pervanesinin hızlı dönerken ne hale girdiğini doğrudan doğruya görmek kabil değildir. Bazen bir makine işlerken bir tarafı vurur, hangi noktanın vurdugunu anlamak için makine durdurulur, fakat makine durunca vurma kesilir. Şu halde ne yapmalı ki cismi sükûnet haline geçirmeden görmek mümkün olsun.

Bunun için bir alet yapılmıştır.

Buna oscilloscope deniyor. Ossiloskop aletlerinin esas belli faslalarla hareket eden cisme, o cismin hareketini uygun olarak ışık vermektir ibarettir, Farzedelim. Dönen bir vantilatör pervanesini görmek istiyorsunuz. Ossiloskop, vantilatör pervanesinin belli zaman içindeki dönüş sayısına uygun olarak ayar edilir. Öyle ki pervane seçtiğiniz bir noktaya geldiği zaman ossiloskobun lambası yanar, fakat o noktayı yarım milimetre geçince söner, pervane dönüp tekrar o noktaya gelince lamba gene yanar. Bu suretle siz pervaneyi biribirini ardınca yalnız bir

Teknikte terakkiler

Haritalar şimdi nasıl yapılıyor - Kırılmıyan cam — Dönen şeyleri durur gibi görmek nasıl kabildir

Haritanın nasıl yapıldığını bütün incelikleriyle burada anlatmak mümkün değildir.

Yalnız şu kadar söyleyeyim ki: Bir yerin dağlarını, ormanlarını, yollarını, göllerini, ırmaklarını, köy ve kasabaların yer ve vaziyetlerini sonra bunların birbirlerinden yükseklik ve alçaklık farklarını doğru olarak gösteren bir topoğrafya haritası yapmak için, siz de düşünebilirsiniz ki, bütün bu yerlerin üzerinde karşı karşıya gezerek bir sürü ölçü aletleri kullanarak, hesaplar yaparak, aylarca, hattâ yerin büyüklüğüne ve güçlüğüne göre senelerce uğraşmak ve alınan neticeleri kâğıt üzerine çizmek lazımdır.

Bu işin, çok güç ve nazik bir iş olduğunu düşünebilirsiniz. Bazen bir dalgınlık neticesi olarak çizilen ufak bir yanlış çizgi yahut alınan yanlış bir rakam koca bir harita pahasını bozmağa, kıymetini sıfıra indirmeğe kâfi gelir. Sonra bu iş için sarfedilen para ve zamanın haddi, hesabı yoktur.

Acaba bugün de harita böyle mi yapılıyor? Araziyi karşı karşıya ölçmek, nisbeten ufak bir toprak parçası üzerinde aylarca uğraşmak, avuç dolusu para dökmek lazım mı?

Hayır!

Bu iş bugün o kadar sadeleştirilmiş o kadar kolay ve emniyetli bir hale getirilmiştir ki, gayet kısa bir zaman içinde koca bir haritayı meydana çıkarmak mümkündür.

İzah edeyim:

Bugün bir topoğrafya haritası yapmak için ne dağda dolaşmağa, ne bir ırmakın enini boyunu ölçmeğe, ne de yükseklik farklarını ayrı ayrı hesaplamağa lüzum yoktur. Bugün bütün bu işleri otomatik olarak (Fotogrametrie) aletleri yapıyor.

Haritası çıkarılacak olan arazinin üzerinde, belli yükseklikte bir tayyare uçuyor. Bu tayyare belli zaman ve mesafelerde hususî makinelerle bir sürü fotoğrafler çıkartıyor. Bu fotoğrafler yıkandığı zaman şakulî bakış halinde en ince teferrüt beliriyor. Bu taslak üzerinde icab eden retuşlar yapılmış harita meydana çıkmış oluyor. Hissediyorum. Yukarıdan aşağıya bir fotoğraf çıkarmakla mesela bir dağın yüksekliği nasıl belli olur diyeceksiniz.

Evet, bunun için de stereoscopic denilen usul kullanılıyor. Bu usule göre yapılan stereofotogrametri aletleriyle her noktanın yüksekliği yani tesviye münhanileri makinelerle çiziliyor ve hiç bir hata da olmuyor.

Kırılmıyan cam

Otomobillerde, tayyarelerde, trenlerde kullanılan yeni bir çeşid camlar var. Bu camlar kırılmıyor. Meselâ uzaktan bir taş atsanız vakra cam çatılır, fakat hiç bir parçası sığramıyor. Bunun neticesi olarak da bir sakatlık olmuyor.

Bu camlar aslında, bizim bildiğimiz adi camdan başka bir şey değildir. Yalnız iki katın arasında sellüloid vardır.

Bu sellüloidin iki yüzüne hu-

susî bir macunla camlar yapıştırılmış olduğu için kırılma bile sığramıyor.

Ossiloskop

Bazan bir cisim, hareket halinde iken görmek lazım gelir. Fakat cismin hareketi hızlı ise göz bunu görmez. Meselâ bir vantilatörün yahut bir tayyarenin pervanesinin hızlı dönerken ne hale girdiğini doğrudan doğruya görmek kabil değildir. Bazen bir makine işlerken bir tarafı vurur, hangi noktanın vurdugunu anlamak için makine durdurulur, fakat makine durunca vurma kesilir. Şu halde ne yapmalı ki, cismi sükûnet haline geçirmeden görmek mümkün olsun.

Bunun için bir alet yapılmıştır. Buna oscilloscope deniyor. Ossiloskop aletlerinin esas belli faslalarla hareket eden cisme o cismin hareketine uygun olarak ışık vermektir ibarettir. Farzedelim. Dönen bir vantilatör pervanesini görmek istiyorsunuz. Ossiloskop vantilatör pervanesinin belli zaman içindeki dönüş sayısına uygun olarak ayar edilir. Öyle ki, pervane seçtiğiniz bir noktaya geldiği zaman ossiloskobun lambası yanar, fakat o noktayı yarım milimetre geçince söner, pervane dönüp tekrar o noktaya gelince lamba gene yanar. Bu suretle siz pervaneyi biribirini ardınca yalnız bir noktada görüyorsunuz. Bu suretle siz pervaneyi biribirini ardınca yalnız bir noktada görüyorsunuz.

Bir sinema makinesinden durmadan bir sürü resimler geçtiği halde onları birlik resim gibi görmenin esası aşağı yukarı budur.

Yalnız bu işi her lamba ile yapmak mümkün değildir. Çünkü her lamba çok çabuk sönmek, sönmeye bile kıvılcığı devam eder. O sebepten bu iş için büyük bir hızla yanıp sönen ve söndükten sonra hiç bir iz bırakmayan hususî lambalar yahut opturateur denilen perdeler kullanılır.

Meselâ dakikada 3000 defa dönen bir pervane kanadına yazılmış olan bir yazıyı bu aletle okuyabilirsiniz.

Fahri Fuad

Sultan Ahmed Üçüncü Sultân Hukuk Mahkemesinden:

Mahmutpaşada (27 No. 1) manifiato racı Antiranığın Roza hanında çavuş oğlu Rıver ve Fanilâ ve Çorap fabrikasında müstahfem ve Nuruosmaniyede Küçük Nuruosmaniye apartmanında (7) No. 10 ikamet eden Hayatî aleyhine açtığı (68) lira alacak davasından dolayı Hayatî tarafına gündürülen dava zabıt suretinin mahrumatta başiri tarafından verilen zehredatta bir sene müddetinde mezkûr fabrikayı terk ve apartmanından dahi çıkıp bir sene müddetinde ikamet ve ikamet gününün meçhul olduğu antağım ve ilânen tebligat terasına karar verilmiş olmakla mahkemece tayin olunan 12 — I — 925 tarihinde mahkemece gelmemiş veya mesuddak bir veldi dahi göndermemiş olduğundan hakkında giraben muhakemesinin devamına karar verilmiş davacı davasını senetle isbat edeceğine beyanla mahkemece lüzum ve inkâr halinde istiktab ve tatlikat ve yemin teklif etmiş olmasına binaen mahkemece Hayatî hakkında bunlardan bahisle gıyabî karar yazılmasına karar verildiğinden ve mahkemece tayin olunan 5 — 2 — 935 tarihine müsadif Salı günü S. 10

28.05.1935 CUMHURİYET GAZETESİ



Bugün Harita dairemizin kıymetli erkânı, soldan itibaren: Albay Feridun, yarbay Halid, albay Abdurrahman, yarbay Zekâi, yarbay İbrahim

Haritacılığımızın 25 inci yıldönümü, bugün Ankarada kutlanacaktır. Me-rasim münasebetile, d-ğ-ü bilgünimiz Harita Umum Müdür Muavini albay Abdürrahman bize şu izahatı lütfetmiş-tir:

«— Tarihî hakikatler Türklerin, ha-ritacılığın zuhur ve inkışafında başlıba-şına âmil olduklarını gösterir.

Haritacılık değilse de, coğrafyacılık, maiyet ve tahaffuz kaygularının sevkile, aşağı yukarı beşeriyetle birlikte doğmuş-tur denebilir. Cihanda, ilk harita addo-lunan eser ise, Türklerin Çine hükmet-tikleri sırada Yukong isiminde bir Türk âlimi tarafından vücade getirilmiştir. Bu eser, 9 pirinç vazo üzerine hakkedilmiş memleket haritasıdır. Böylece Çin 9 par-çaya ayrılarak haritası çizilmiş, kasaba-lar ve şehirlerin yerleri nazari olarak gösterilmiştir. Mikyas gösterilmeden ya-pılan bu ilk Çin haritasında her vazo, bir pafta telâkki edilebilir.

Fakat, bundan 8, 9 asır evvel, Sümer üstadları daha mükemmel coğrafya ve bilhassa kadastro haritaları yapmışlardı. Birçoğu kâmilen tahribe uğramış olan bu eserlerden yalnız bir tanesi İstanbul müzesindedir ve bu mermer üzerine ka-bartılmış bir haritadır.

Türkler, Hindistana yaptıkları akınlar-da, bu memleket haritacılığının inkışafı-na da âmil olmuşlardır. Hatta Batlam-yüsün haritalarında, Afrika, uzanan bir kit'a şeklinde baştanbaşa hatalı göste-rildiği halde, beri tarafta Hindistan ka-sabalarına kadar gösterilmiştir. Bu da, Hindistana hâkim olan Türk menabîin-den istifade etmiş olduğunu meydana çı-karır.

Türk Haritacılığı bugün yirmi beş yaşına giriyor

Türklüğün asırlarca inkışafına çalıştığı bu fennin zinde son kuruluş günü kutlanıyor

Türkler, Hindistana yaptıkları akınlar-da, bu memleket haritacılığının inkışafı-na da âmil olmuşlardır. Hatta Batlam-yüsün haritalarında, Afrika, uzanan bir kit'a şeklinde baştanbaşa hatalı göste-rildiği halde, beri tarafta Hindistan ka-sabalarına kadar gösterilmiştir. Bu da, Hindistana hâkim olan Türk menabîin-den istifade etmiş olduğunu meydana çı-karır.

Türklerin Mısırda vücade getirdikleri eserler de çok zengindir. Esasen Mısırın eski medeniyetini Türklerin yarattığı bir-çok tetkiklerle meydana çıkmış bir ha-kikattir. Meshur asarâtika ve ejiptoloji profesörlerinden Sir Petrienin tetkikleri ve 1932 de Filistinde yapılan hafriyat ta bunu tamamilen teyid etmiştir.

Mısırda Türklerin vücade getirdikleri en mühim eser İkinci Ramses zamanın-da yapılan memleket kadastrosudur.

Hititlerden halis bir Türk olan Si-noblu Strabonun 18 cild üzerine yazdığı coğrafyasında da haritacılığa aid mühim kısımlar vardır.

Dünyanın kürevilğini ispat eden meshur Türk dâhisi Farabi, onun tale-besi İbni Sina ve heyetşinas Abdürrah-man Sofi ve meshur Kâtib Çelebi Türklüğün gövsünü kabartacak eserler vermişlerdir.

Harita dairemiz resmen 1909 da teşekkül etmiştir. Fakat bundan evvel de birçok mütchassuslarımız yetişmiş, de-ğerli eserler vermişlerdir. 1456 da Türk donanmasına mensub İbrahim Mürsel, Ceylân derisi üzerine çok nefis ve çok doğru bir Akdeniz ve Karadeniz hari-tası vücade getirmişti. Renkli olan bu haritanın aslı Halicdeki Bahriye müze-sindedir.

Türk amirallerinden Piri Reis te bü-yük deniz seferleri yapmış, birçok kıy-metli deniz kılavuzu eserler hazırlamış, bunlara sahil tersimatına aid birçok plânlar, krokiler ve resimler dercetmiş-tir. Ayrıca Akdeniz ve Marmaraya aid olmak üzere Eşkâlname adile bir de mühim harita koleksiyonu vücade ge-tirmiştir.

Bilhassa 1513 tarihinde yani Ameri-kanın keşfinden 20 sene sonra ceylân derisi üzerine boyalı olarak Geliboluda bizzat çizdiği Amerika haritası bir şah-eserdir. Bu kıymetli haritanın aslı da Bahriye müzesindedir.

Gene Türk bahriyelilerinden Seyid Ali reisin Basra körfezi ve Hind deniz-lerindeki maceralarını anlatan Miratül-memalik isimindeki coğrafyası pek meş-hurdur.

Aslı saklı olan ve birçok haritalarla müzeyyen olan bu eser Seyid Ali reisin coğrafya ve haritacılığa ne derece va-kıfane çalıştığı bir bakista anlaşılır.

Harita Genel Müdürlüğünün 25'inci yıl kutlamaları 30 Mayıs 1935 tarihinde Genel Müdürlük bahçesinde, Harita Genel Müdürü Korgeneral Sedat DOĞRUER, Genelkurmay İkinci Başkanı Korgeneral Asım Bey ve diğer misafirlerin katılımı ile kutlanmıştır.



30 Mayıs 1935 Harita Genel Müdürlüğü

Türk muntazam haritacılığı, haritacı yetiştirmek maksadile 1818 de Halicde bir mekteb tesisle başlar. Bu mekteb hayli zaman basit bir şekilde mühendis yetiştirmeye çalışmıştır.

Bu müessesede yetişen mühendis zabitlerimizin haritacılıkta semereler vermesi üzerine mektebin programları tevsi



Haritacılığımızın müessisi merhum Genel Müdürü Şevki Paşa ve şimdiki güzide Genel Müdür General Sedat edilmiş, birçok cihat ve fen alâti tedarik edilmiştir.

Daha sonra Harbiye mektebinin kurmay subaylarına erkânharbiye sınıfına (şimdiki Harb Akademisi) jeodezi dersleri konarak erkânharbiye zabıtlarından haritacı yetiştirmeye başlandı. Nihayet 1895 senesinde Fransadan kaymakam Deofferges ve yüzbaşı Barisien getirildi.

Refakatlerine Pariste jeodezi tahsil etmiş genc zabıtlar verilmiştir. Şimdiki Harita Umum Müdürlüğünün banisi olan merhum General Şevki bu meyan dadır. Bunlardan teşekkül eden heyet, Erkânharbiye dairesine merbut 5 komisyon halinde memleket harita alımı işlerine başlamıştır. Eskişehir ve civarında çok müspet faaliyete geçen bu komisyon kıslamak üzere İstanbula avdet eylediği vakit sarayın manasız evhamlarından dolayı bir daha tavzif edilmemiş ve en nihayet ecnebi mütehasıslar memleketlerine yollanmıştır.

Böylelikle başlanmasile sönmesi bir olan harita işleri, ta hürriyetin ilânına kadar canlandırılmamış ve nihayet 1909 tarihinde resmen müstakil bir (Harita komisyonu) teşkil edilmiştir.

Bir takım yeni aletlerle teçhiz edilen bu müessese peyderpey inkişaf ederk bugünkü Umum Müdürlüğü vücade getirmiştir. Teşekkül tarihinden iki sene sonra komisyona bir de istikşaf şubesi ilâve edilmiştir. 1925 te umum müdürlüğe kalbedilmiş ve bu teşkilâtın müdiriyeti umumiyeye halini alması ve daha sonraki inkişafı Türkiye'de cumhuriyet i-

daresinin ilânı tarihi olan 1923 senesinden sonraya raslar. Bugünkü umum müdürlük modern ve teknik vesaitle mücehhez 15 şubeden mürekkep olup memleketin nivelman işleriyle de meşgul olmaktadır.

Türkiyede fotogrametri usulile harita alınmaya başlanmaya 1926 da karar verildi. Bu usulün talimi için Avrupaya talebe gönderilmekle beraber 1929 da doktor Lüserin idaresinde Ankarada küçük bir tecrübe yapıldı ve 1927 de fotogrametri işlerinde kullanmak üzere F. 13 Yunkers tayyare aletleri alınmıştır.

1928 senesinde yapılan umumî teşkilât meyanında evvelce (Seyir ve Harita Bahriye şubesi) namı altında bahriyeye merbut olarak İstanbulda vazife gören bu şube Ankara Harita Umum Müdürlüğüne ilhak edilmiş, 1934 senesinde Hidrografi şubesi ismini almıştır.

Bu şubenin Aydın Reis isminde bir de mesaha gemisi vardır.

Ulu Önder Atatürkün yarattığı Türk cumhuriyetinin her ilim ve fen şubesinde olduğu gibi haritacılığımızda da semereli yenilikler ve kıymetli bilgiler doğurmuş ve Genel kurmay Başkanı Mareşal Fevzi Çakmağın çok kıymetli himayetleri Harita Umum Müdürlüğünü bazı Avrupa müesseseleriyle buy ölçülebilecek bir hale getirmiştir.»

Türk harita dairesinin resmen teşekkülünde gayret gösteren ve son senelerdeki haritacılığımızın banisi merhum General Şevkidir.

Modern aletlerle teçhiz edilmiş bulunan ve teknik bir müessese olan bugünkü Harita Umum Müdürlüğünün başında Korgeneral Sedat bulunmaktadır.

Türk haritacılığının müessiselerinden bugün sağ ve faal olan ilk haritacılarımız şunlardır:

En basta Harita Umum Müdür Muavini erkânharb miralayı Albay Abdürrahman.

2 — Topografya şubesi müdürü albay Feridun.

3 — Fotogrametri şubesi müdürü yarbay Halid.

4 — Topografya posta kumandanı yarbay Zekâi.

5 — Yarbay İbrahim.

Harita Umum Müdürlüğü teşekkülünden şimdikiye kadar memleketin 200.000 mikyasındaki bütün haritasını ve 500 den fazla 1/2500 mikyaslı kısım muntazamlarını yapmıştır.

500 paftanın 50 den fazlası fotogrametri usulile yapılmıştır.

Büyük bir salonda Türk zekâ ve azminin canlı kanıtı olarak ortaya çıkan 8,20 metre uzunluğunda, 3,60 metre genişliğinde olan ve 128 paftadan oluşan Türkiye Cumhuriyeti 1/200 000 ölçekli tek parça harita sergilenmiştir.

28.05.1935

SON POSTA GAZETESİ

Türk Haritacılığı

Ankara, 27 — Türk haritacılığının 25 inci yıldönümü olan 30 Mayısta harita genel direktörlüğünde Tören yapılacaktır.

31.05.1935

SON POSTA GAZETESİ

Türk Haritacılığının 25 inci Yılı

Ankara, 30 (Hususi) — Türk haritacılığının resmen kuruluşunun 25 inci yılı dün burada Harita Genel direktörlüğünde samimi merasimle kutlandı.

30.06.1935 KURUN GAZETESİ**Türkiyenin ilk marograf istasyonu kuruldu**

Antalya, 29 (A.A.) — Türkiye'nin ilk marograf istasyonu harita genel direktörlüğünce Antalyada deniz kıyısında kurulmuş ve bugün çalışmaya başlamıştır. Marograf Yayıncekin hâdisesini yazacak ve memleket nivelemanına temel olacaktır.

30.06.1935 ULUS GAZETESİ**Antalyada marograf istasyonu**

Antalya, 29 (A.A.) — Türkiye'nin ilk marograf istasyonu harita genel direktörlüğünce Antalya'da deniz kıyısında kurulmuş ve bugün çalışmaya başlamıştır. Marograf yayın çekin hadisesini yazacak ve memleket nivelemanına temel olacaktır.

30.06.1935 ZAMAN GAZETESİ**İlk Marograf istasyonu**

Antalya 29 (A. A.) — Türkiye'nin ilk Marograf istasyonu Harita Umumî Direktörlüğünce Antalyada deniz kıyısında kurulmuş ve bugün çalışmaya başlamıştır. Marograf yayıncenin hâdisesini yazacak ve memleket nivelemanına temel olacaktır.



Antalya mareograf istasyonu 1935. (Harita Genel Müdürlüğü arşivi)



Harita Genel Müdürlüğü Deniz Şubesi personeli. (Murat P.ERKEN arşivi)

1935 yılında Türkiye'de ilk kez nivelman çalışmalarına başlanmasıyla birlikte, deniz seviyesinin ortalama yüzeyinin bulmak ve deniz seviyesini değişimlerini izlemek büyük önem arz etmiştir. Bu maksatla 1935 yılında Antalya'da ilk mareograf istasyonu kurulmuş, istasyon içerisine İsviçre modeli bir ölçüm aygıtı yerleştirilmiş ve bu noktadan başlayarak kuzeye doğru Korkuteli'ne kadar nivelman çalışması yapılmıştır.

02.08.1935
ULUS GAZETESİ

Resmiğ dayrelerin yap-tiracakları haritalar

Harta Genel direktörlüğünün, kendisine verilen ödevleri Avru-padaki kurumlar derecesinde ba-saracak gereç ve işyarları oldu-ğundan, dayrelerce türlü ihtiyaç-lar için yaptırılmasına lüzum gö-rülen haritalar yaptırılmadan ön-ce harita genel direktörlüğüyle gö-rüşülmesi başbakanlıkca karar-laştırılmış ve bakanlıklara bildi-rilmiştir.

02.08.1935
TAN GAZETESİ

Dış bakanlığının bir tebliği

Ankara, 1 (Hususi muhabirimiz bildiriyor) — Harita genel direktör-lüğü, kanunun kendisine verdiği iş ve ödevi Avrupadaki emsalleri gibi başaracak surette, malzeme ve eşha-la mücehhez bulunduğundan, daire-lerce türlü ihtiyaçlar için yaptırıl-masına lüzum görülen haritaların tanziminde ilkönce harita genel di-rektörlüğü ile görüşülmesi Dış Ba-kanlıkca kararlaştırılmış ve keyfiyet Bakanlıklara bildirilmiştir.

16.04.1936
CUMHURİYET GAZETESİ

Yeni eserler

Poliklinik

Bu aylık tıbbi mecmuasının 21 inci sa-yını birçok tıbbi makalelerle çıkmıştır.

Haritacılar mecmuası

Harita Umum Müdürlüğü tarafından üç ayda bir çıkarılmakta olan bu mec-muanın 7 nci sayı çıkmıştır.

Harita Dergisinin ilk sayısı "Haritacılar Mecmuası" adı ile 1933 yılında yayımlanmıştır. Harita Dergisi adıyla yayımlanmaya devam etmektedir. (Harita Genel Müdürlüğü kütüphanesi)

29.07.1936
CUMHURİYET GAZETESİ

Bir Türkiye haritası hazırlanıyor

Harita Umum Müdürlüğü Türkiye -nin sahih ve modern aletlerle bir harita -sını hazırlamakta olduğundan yapılacak baz ölçülerinde hazır bulunmak üzere Üniversite profesörlerinden Weber ile Fen Fakültesi ve jeodezi talebeleri İz -mire gideceklerdir.

21.02.1936
AKŞAM GAZETESİ

Kandilli rasathanesi

Ankara 20 (Telefonla) — Kan-dilli rasathanesi müdürü B. Fatih, İstanbul üniversitesinde profesör Frotlik ve Velber bugün buraya gelmişler ve harita umum müdür-lüğünde yapılan bir toplantıda bulunmuşlardır. Toplantıda rasad-hanenin ıslahı görüşülmüştür.

22.07.1936
CUMHURİYET GAZETESİ

YENİ NEŞRİYAT

Haritacılar — Harita umum mü-dürlüğü tarafından çıkarılan ve üç ayda bir çıkan haritacılar mecmua-sının 12 inci sayı çıkmıştır. Mecmu-anın bu sayısı zengin münderecatla doludur .

22.07.1936
CUMHURİYET GAZETESİ

YENİ ESERLER

Haritacılar mecmuası çıktı

Harita Umum Müdürlüğü tarafından negredilmekte olan «Haritacılar Mecmu -ası»nın 12 nci sayı birçok kıymetli ya-zımlarla çıkmıştır. Tavsiye ederiz.

T. C.

1. Sene

Sayı : 1

29- Birinci teğrin - 1933
Üç ayda bir çıkar

Haritacılar Mecmuası



Harita Umum Müdürlüğünce çıkarılır.
Tesis tarihi : 29 - 10 - 1933

Ankara - Harita Matbaası

Fiatı : 40 Kuruş

16.05.1936 CUMHURİYET GAZETESİ

Hazirandaki küsuf

Güneş varken bazı yıldızların hakikî yerlerini tayin edemiyoruz

Rasatane direktörü Fatin 19 Haziranda vuku bulacak küsufun ehemmiyetini izah ediyor



Rasathane Direktörü Fatin aletlerinin başında

Universite Rasathanesinde

Diğer taraftan İstanbul üniversitesi rasathane heyeti de küsufu tetkik etmek üzere hazırlıklara başlamıştır. Üniversite heyeti, profesör Freundlich ve Veber ile Dr. Gleissberg, asistan Okyay, Nüzhet Toydemir ve bayan Pişmiş'ten mürekkep olmak üzere altı kişilik bir heyet halinde Bilecik yanındaki Kırklar tepesine gidecektir. Heyet on beş gün sonra hareket edecektir. Bu heyetten Dr. Gleissberg şu izahatta bulunmuştur:

"— Güneş tutulma hadisesinde tetkik olunacak bütün şeyleri tetkik etmek için icap eden aletlere tamamen malik değiliz. Bunun için yapacağımız tetkikler, bulunduğumuz noktanın coğrafi vaziyetlerinin tam bir sıhhatle tayin edilebilmesinden ibaret kalacaktır. Bu iş için harita umum müdürlüğü ile beraber çalışıyoruz.

Üç hafta evvel üç kişilik bir heyet en müsait yeri aramak üzere tetkikat yaptı ve Bilecikteki Kırklar tepesini muvafık gördü. Bu tepenin coğrafi mevkiinin tam bir sıhhatle tayini haritacılığımız için büyük bir kazanç olacaktır..

19.06.1936 TAN GAZETESİ

Güneş bu sabah tutuldu

Her taraf yavaş yavaş karardı âdeta gece oldu



Bilecikte küsuf

Bilecik, 18 (Tan) — İstanbul üniversitesi profesörlerinden bir kısmı ile rasatane memurları buraya geldiler Lefke tepesinde harita umum müdürlüğünün yaptığı rasat mevki yanında bir rasat yeri hazırladılar. Vayana'dan profesör Layzerle ayrıca üniversiteden 35 kişilik bir talebe grubu gelmiştir. Bilecik Lefke tepesinin rasat yeri olarak inihap edilmesi nin sebebi, önünde deniz olmaması ve deniz yüzeyinden 600 metro yüksek bulunmasıdır. Deniz olan yerlerde küsuf hadisesinin sis yüzünden görülmeyeceği söylenmektedir.

Bilecikte küsuf hadisesinin cereyan rehberi şöyledir :

Kısmî tutulma başlangıcı: Saat 4, 58 dakika.

Tam tutulma başlangıcı: Saat 5, 52 dakika, 18 saniye. Tam tutulma sonu: Saat 5, 53 dakika, 29 saniye. Kısmî tutulma sonu: Saat 6, 53 dakika.

Türk heyetleri

Hadisenin tetkiki için iki Türk heyeti çalışmaktadır. Bu heyetlerden biri, rasatane direktörü Fatinin riya seti altında Uludağ üzerindeki rasat yerinde, diğeri de üniversite profesörlerinden Freundlich, Veber ve haritacılık umum müdürlüğü memurlarından müteşekkil olmak üzere Bilecik civarında Lefke tepesinde dir. Bunlardan başka, Romen rasathanesi direktörü Donitch ve Fransız sosyete astronomik müessesesinin gönderdiği heyet de Ineboludadır.




Bilecik Kırklar Tepesi güneş tutulması gözlemi öncesi, 19.06.1936

25.06.1936 CUMHURİYET GAZETESİ

Dalgın alimin macerası

Küsuflu takib için Bileciğe giden Avusturyalı Prof. Leiser, dalgınlıkla resim çekmeyi unutmuş...



Sağda: Üniversite profesörleri tarafından tam küsuf esnasında alınan bir resim. Solda: Dalgınlığı yüzünden küsufu tesbit edemiyen Viyanalı profesör hazırlıklarla meşgul

Küsuflu hâdisesini tetkik ve bundan istifade Bileciğin nirengi noktasını tayin etmek üzere Bileciğe gitmiş olan Üniversite heyeti, dünden itibaren Üniversite rasadhanesinde yaptığı rasadların hesaplarını hazırlamağa başlamıştır. Bu hesaplarla doçent Gbissberg başta olmak üzere doçent Nüzhet, doktor Okyay meşgul olmaktadır. Hesapların sonunda Bileciğin Greenwich tül dairesine nazaran mevkii hatasız olarak bulunacak ve keyfiyet Harita Umum müdürlüğüne bildirilecektir. Bileciğin nirengi noktası sıhhatle bulunduğundan sonradır ki yapılacak olan Anadolu haritalarında yanlışlıklar olmayacaktır.

Üniversite rasadhanesi direktörü profesör Freundlich Harita Umum müdürlüğüne vereceği raporu dün hazırlamağa başlamıştır.

Bu raporda küsufun ilmi bakımından mütaleası yapıldıktan sonra bilhassa Bileciğe giden profesörler heyetine Bilecik Valisi Ali Rıza ile, Kültür Direktörü, belediye reisi ve profesörlere 45 yataklık muntazam bir yatakhane hazırlayan orta okul direktörünün gösterdikleri büyük misafirperverlikten dolayı teşekkür edilmektedir.

19 Haziran 1936 tarihinde gerçekleşen tam güneş tutulması bilim camiasının dikkatini çektiği kadar Harita Genel Müdürlüğü'nün de katıldığı önemli bir faaliyet olmuştur.

beyazlıklar güneşin korona denilen ve onun muhitini teşkil eden milyonlarca kilometroluk mesafelere kadar uzanan havaî bir tabakasıdır ki bunun hangi maddelerden müteşekkil olduğu henüz fence tesbit edilememiştir. Kışede siyah olarak görünen ayın kenarları muntazam olması lâzım gelen yerlerde girinti ve çıkıntılar görünmektedir ki bunlar güneşin çok parlak bir manzara arzeden idrojen tabakasının ayın kenarlarını aydınlatmasından neşet etmektedir.

Güneş tutulurken Bilecikte yapılan tetkikat

Üniversite heyetile beraber Bileciğe giden Prof. Freundlich, şayamı dikkat izahat veriyor *Bilecikte elde edilen neticeler*

Beşinci defa olarak seyrettığımız küsuf hâdiselerinin en parlak ve berrakı Türk semalarında seyrettığımız bu sonuncu küsuf oldu. Bu sefer aletlerimiz az olmakla beraber Harita Umum Müdürlüğü bize Bileciğin tül dairesini tesbit etmek vazifesini vermişti. Elimizdeki teleskopla bunu da pek güzel yaptık. Arkadaşım doktor Gleissberg güneşi aynen bir satha aksettirdi. Profesör Weber kronometre tuttu. Diğer doçentlerimiz Dr. Okyay, Nüzhet, Pişmiş ve Naki Topuz da tam 200 ölçme yaptılar. Bu yaptığımız ölçmelerin vasatisini alarak Bilecikte tam küsuf anını tesbit etmiş olacağız. Bu hesaplar ancak iki ayda olur. Grenviç tül dairesinden güneşin hangi anda tutulacağı malûm olduğundan, Bileciğin de tam ve sahih küsuf anı tesbit edilirse, hatasız bir tül dairesi elde edilmiş bulunacak ve bu da Anadolu haritalarının doğru ve hatasız yapılmasına hizmet etmiş olacaktır.»



Bilecik Kırklar Tepesi gözlem öncesi, 19.06.1936

Bilecik Kırklar Tepesine 8 numaralı Astronomi Postası görevlendirilmiş, incelemede kullanılmak üzere yanlarına geçici bir rasathane, bir meridyen aleti, bir Hildebrant Daire-i Semtiyesi, yüksek hassasiyette radyo makinesi, kronograf, kronometre, teodolit ile 220 kez büyütme özelliğine sahip bir astronomi dürbünü tahsis edilmiştir.

23.05.1932 MİLLİYET GAZETESİ

Devlet malı matbaalar birleştiriliyor

İstanbuldaki Devlet matbaası da Ankaraya naklediliyor

Yeni şekil ve tevhit esası nasıl olacak?



ANKARA, 22 (Telefonla) — Devlete ait matbaaların tevhit ve sureti idaresi hakkındaki kanun lâyihası Millet Meclisine takdim edilmiştir. Bu lâyihanın ihtiva ettiği esaslara göre umumî bütçe ile idare olunan devair matbaalarından ciheti askeriyeye ait olanlar askerî devlet matbaası ünvanı altında birleştirilecektir.

Askerî matbaalar

Mahrem baskı işleri yapan Büyük Erkânı Harbiye matbaası ile Harita umum müdürlüğü emrindeki harita matbaası bu makamların ihtiyacı için emirlerinde ve müstakil bulunacaktır.

Devlet matbaası Başvekâlet, Damga matbaası Maliye vekâleti, askerî matbaa Millî müdafaa vekâleti bütçelerine konulacak tahsisatla bu vekâletler tarafından idare edilecektir.

23.05.1932 VAKİT GAZETESİ

Devlet matbaalarının tevhidini

Maarif vekâletinin neşriyatı hangi matbaalarda tabedilecek?

Ankara, 22 (Vakit) — Matbaaların tevhidî lâyihası meclise geldi. Umumi bütçeyle idare edilen devair matbaaları devlet matbaası namıyla birleşecek, 932 mali senesi gayesine kadar bu matbaalar Ankaraya nakledilecekler, Başvekâlet emrine tabi olacaklardır.

As'leri matbaalar da tevhit edilerek Millî müdafaa, dam-

ga matbaası Maliye merbut olacaktır. Harita matbaası müstakil kalacak, devlet matbaası bilûmum devairin tabi ve teclit işlerini yapacaktır. Yalnız Maarif vekâleti, neşriyatını hariç matbaalarda tabettirecektir, Neşriyat için İstanbulda bir satış memurluğu ihdas edilecektir.

Kıymetli evrak damga matbaasında basılacaktır.

25.08.1936

SON POSTA GAZETESİ

Üçüncü Dil Kurultayı dün törenle açıldı

Terim Çalışmaları

Terim Merkez Kurulunca kararlaştırılmış ve Genel Merkez Kurulunun son kararına sunulmuş olan terimlerin sayısı 6075 tir.

Bunlar kat'î terimler demek değildir. Size sunmaktan maksadımız, yalnız çalışma verimini ve işin güçlüğüne anlamağa yarıyacak bir fikir vermektir.

Önümüzdeki yıllar içinde üzerinde çalışılacak terimler, birinci sırada bulunan ilk ve orta öğretim terimlerinden 6860 ve ikinci sıraya alınan ihtisas terimlerinden 19381 olmak üzere 26241 dir ki bununla terimlerin sayısı 32316 ya varmaktadır.

Genel Kurmay Başkanlığının idaresi altında Harp Akademisi Kumandanlığı eliyle ve bütün ordunun yüksek yardımı ile üzerlerinde çalışılan askerlik terimleri ile teknik bölüğünün hazırlamakta olduğu terimler bu sayının dışındadır. Bunlarla birlikte terimler sayısının elli bine varacağı şüphesizdir.

Genel Kurmay Başkanlığı yüksek nazım ve müdir olmak üzere, Harp Akademisinin sevk ve idaresi altında bütün ordu dil işleri üzerinde metodik ve sistematik olarak çalışmaktadır. Bunu burada şükranla anmayı borç bilirim. Bu güne kadar Millî Müdafaa Vekâleti Kara Müsteşarlığı, Harbiye dairesi, Fen ve sanat genel direktörlüğü, Harita genel direktörlüğü ve Deniz telsiz elektrik fen ve tatbikat okulu lûgat makamlarının hazırladıkları terim cetvelleri bastırılmıştır.

04.01.1939 TAN GAZETESİ

Devlet matbaaları Matbaaların tevhidini hakkındaki lâyiha Meclise sevk edildi

Ankara 22 (Telefonla) — Devlet matbaalarının tevhidini lâyihası Meclise geldi.

Lâyhaya göre umumî bütçe ile idare olunan devair matbaalarından ciheti askeriyeye ait olanlar «Askerî matbaa», Damga matbaası müstesna diğer bütün matbaalar «Devlet matbaası» namı altında birleştirilmek tedirler. Yalnız Erhânî Harbiye ve Harita matbaaları olduğu gibi kalmaktadır. Devlet matbaası Başvekâlete, Damga matbaası Maliye Vekâletine, Askerî matbaa Millî Müdafaa Vekâletine raptolunmaktadır.

Umumî bütçe ile idare olunan bilûmun devairin tab ve teclit işleri malzemesi ait olduğu Vekâletlerden verilmek üzere Devlet matbaasında, askerî işler de Askerî matbaada tabolunur. Kıymetli evrak Damga

matbaasında basılır.

Devlet matbaasındaki kitap neşriyatı için bir muhasip, iki mümeyyiz ve bir kaç kâtipten mürekkep ufak kadrolu bir teşekkül vücude getirilecektir.

Maarif Vekâleti haricte kitap bastırmağa mezun olacaktır.

Vilâyatta bulunan askerî matbaalar makine ve malzemesi Askerî matbaaya, mülki matbaalar makine ve malzemesi de Devlet matbaasına devrolunacaktır.

Devlet matbaası nihayet 932 senesi sonuna kadar Ankara'ya nakledilmiş olacaktır.

Askerî matbaa ile Devlet matbaasında müstahdemlerden kesilecek % 3 lerle birer tevân sandığı teşkil olunacaktır.

04.01.1939 TAN GAZETESİ

Devlet Matbaaları Ankara'da Birleştiriliyor

Ankara, 3 (Tan muhabirinden) — Devlete ait matbaaların birleştirilmesi hakkındaki kanun projesi Millî Müdafaa, Maarif, Maliye ve bütçe encümenlerinden geçerek Meclis ruznamesine alınmıştır. Projeye göre Genelkurmay, Harita umum müdürlüğü ve Deniz matbaaları hariç olarak bütün askerî matbaalar Ankara'da kurulmak üzere Askerî matbaa adı altında birleştirilecektir.

Büyük Millet Meclisi, Darphane ve Damga matbaaları hariç olarak diğer bütün matbaalar da gene Ankara'da Devlet matbaası adı altında birleştirilecek ve matbaa Başvekâlet bütçesiyle idare olunacaktır.

Bugünkü "Devlet Basımevi," adı altında çalışan matbaa da Maarif matbaası adı altında çalışacaktır.



Harita Genel Müdürlüğü Matbaasında basılan bir ATATÜRK RESMİ 1962. (Murat P.ERKEN arşivi)



Harita Genel Müdürlüğü Matbaası 1928. (Dr.Koray ÖZALP arşivi)

27.04.1939
SON POSTA GAZETESİ

Diyarbakırda belediye işleri

subayları kol kol çalışmaktadırlar. Harita bitince plân da yapılacaktır. Yeni kurulacak şehir ortasında her dahi 200 metro olmak üzere büyük bir meydanlık ayrılmıştır. Bunun ortasına Atatürk'ün muazzam bir anıtı dikilecektir. Bu iş İç İşleri Bakanlığının abideler komisyonundadır.

24.04.1939
CUMHURİYET GAZETESİ

Bursanın imar plânı

Bursa (Hususî) — Profesör Prost'la yapılan anlaşma neticesinde şehrimize aid imar plânının esasları üzerinde faaliyete geçilmiştir. Profesör Prost, plân üzerinde tetkiklerde bulunmuş ve bir çok cihazlardan etüdlerini iletmiştir. Plân için verilecek 10.000 lira ise, daha evvel Dahiliye Vekâletine gönderilmiş ve Belediyemiz namına Belediyeler Bankasına yatırılmıştır. Ayrıca harita masrafları için de 6000 liralık bir tahsisat ayrılmıştır.

Plân işinin daha çabuk bitirilmesi, şehirde arzu edilen imar faaliyetini inkişaf ettireceği için Dahiliye Vekâleti, Harita Umum müdürlüğü ile anlaşarak bu işin ikmal hususunda yeni emirler vermiştir. Belediyemiz, profesör Prost'la yakında mukaveleyi imzalayacaktır. Prost, plânı mukaveleye göre kısa bir zamanda bitirecektir. Diğer taraftan plânla birlikte yapılması icab eden hava fotoğrafı için de faaliyetlere başlanmıştır. Harita Umum müdürlüğü bu maksadla harita yarbayı Bahri Bozdağ'ı şehrimize göndermiştir. Hava fotoğraflarının alınmasına mayısta başlanacaktır. Şu hale göre, fotoğraf alma işi ağustos sonunda bitecektir. Fotoğraflar alınırken Prost da bir taraftan plânını yapmaya devam edecektir.

27.04.1939
SON POSTA GAZETESİ

Bursanın imarı

Şehircilik mütahassısı profesör Prost tetkiklerine devam ediyor

Bursa (Hususî) — Şehrimizin imar plânı profesör Prusta havale edildiği, plânın tanzimi işine de tayyarelerle havadan alınacak resimlerle başlanacağı malûmdur. Aynı zamanda Prust plân üzerinde bir hayli tetkikat yapmış, birçok cihazlardan etüdlerini iletmiş bulunmaktadır. Bununla beraber etüd işlerini, bazı hâdisat kısmen tehire uğratmış bulunması tabiatile şehrimizde arzu edilen imar faaliyetinin terakki ve inkişafına da mani olmuştur. Bundan dolayı harekete geçen alâkalı dairelerimiz Dahiliye Vekâleti Harita Umum Müdürlüğü ile anlaşarak meselelerin ikmal ve intacı hususlarında yeni emirler vermiştir. Bu cümleden olarak plânla birlikte yapılacak olan Hava fotoğrafı işi de başlamak üzere bulunmuştur.

Bu maksadla, Harita Umum Müdürlüğü Yarbay Bahri Bozdağ'ı şehrimize göndermiştir. Bay Bahri iki günden beri belediyemizle temaslar yapmaktadır. Lüzum gösterdiği malzemenin listesi yapılmıştır. Önümüzdeki ay başında şehrimizde tayyare faaliyeti başlayacağı söylenmektedir.

Harita Genel Müdürlüğü ordunun harita ihtiyaçları ile ilgili faaliyetlerini yürütürken, Cumhuriyetin ilanından sonra yeniden inşa edilen şehirlerimizin plân ve kadaastro faaliyetlerinde de görev alarak Kanundan aldığı görevleri en iyi şekilde yerine getirmiştir.

Bu kapsamda 1936 yılında Yarbay Cemal KANBAY ve ekibi tarafından Diyarbakır'ın 1/5000 ölçekli 19 paftadan oluşan 60 cm x 80 cm ölçülerinde plân ve kadaastro haritası yapımı ile 1939 yılında Yarbay Bahri BOZDAĞ ve ekibi tarafından, Bursa'nın 1/2000 ölçekli kadaastro haritası üretilmiştir.

30.11.1937 CUMHURİYET GAZETESİ16.11.1937
TAN GAZETESİ**Rasatane müdürü
Fatinin seyahati
Üstad, son iki aylık
tetkiklerini anlatıyor**

Garbi Anadolu - da beş kişiden mürekkep bir heyetle iki ava yakın bir müddet zarfında jeofizik tetkiklerde bulunan Rasadhane müdürü Fatin, Uşakta arz cazibesi ve arz miknatısı ve diğer mahallerde de yalnız arz miknatısı tetkikleri yapıldığını söylemiş ve şu izahatı vermiştir:



Rasadhane müdürü
Fatin

Uşakta Harita Umum Müdürlüğü astronomi postası bir baz ölçüyordu. Bu, harita kanavasına esas olacak, büyük müesseseler grubunun bir tanesinin kaidesidir. İşte bu bazın bir ucundaki arz cazibesi miktarını ve arz miknatısı elemanlarını (inhirafı meyli siddet) tayin ettik. Kütahya, Balıkesir, Manisa ve İzmirde arz miknatısı elemanlarını tayin ettik. Hava müsaade ettiği takdirde yakında Trakya'da da bir iki noktada rasadlar yaparak pek seyrek de olsa yurdumuzun garbinda birkaç noktayı miknatısıyeti tayin etmiş olacağız.

Memlekette harita işinin tam kemalî bunların bilinmesine bağlıdır. Yapılan bir plânı veya kullandığı bir harita paf-tasını cihete koymak isteyen bir mühendis, oradaki miknatısı inhiraf miktarını bilmezse bu işi doğru olarak yapamaz ve meseleyi ancak uzun sürecek bir hey'î rasad halledebilir. Bu rasadları, memleketimizde bin kadar noktada yapmak lazımdır. Medenî memle-

Kömür ve Odun Derdi**Salâhiyetli Daire Yeni
Tedbirleri Anlatıyor****Orman servetimiz**

Doğrusunu söylemek lâzımsa, bugün memleketin orman servetini tanımıyoruz. Saba ölçülmediği gibi, ormanlarımızda ne gibi ağaçlar bulunduğu dair de tam bir fevni tetkik yapılmış değildir. Orman kadastrosu yapmak ihtiyacını şöyle duyuyoruz. Bu maksatla Harita Umum Müdürlüğü ile temastayız. Tazyirelerden hususî âletlerle ormanların kadastrosunu almak hususunda iki ihtimal vardır. Biri bire on bin, diğeri bire yirmi beş bin mikyasına göredir. Küçük mikyasta hudut ayrılmak ve saha ölçülmesinde beraber ağaçların cinsi ayrılamıyor, diğeri de ayrıyor. Fakat masraf ta ona göredir. İlk tecrübeler muvaffak olmuştur. Yakında bu teşebbüse de gireceğiz."

19.02.1939

CUMHURİYET GAZETESİ**Jeoloji Birliği
reisinin teklifi****Delakur, Ankarada hükümetimizle temas ediyor**

Beynelmilîl Jeoloji ve Jeofizik Birliğinin komite reisi Danimarkalı Delakur şehrimize gelmiş, Kandilliye giderek İstanbul Rasadhanesinde Rasadhane Müdürü Fatini ziyaret ederek Ankaraya hareket etmiştir.

Ankarada Maarif Vekili Hasan Âli Yücelle Devlet Meteoroloji ve Harita Umum Müdürlüklerini ziyaret eden Delakur bugünlerde şehrimize dönecektir.

Aldığımız malûmata nazaran, Delakur, hükümetimize, beynelmilîl komiteye girilmesini, jeolojik ve fizikî sahada ve bilhassa harita ve arz cazibesi işlerinde teşriki mesaide bulunulmasını teklif edecektir.

Mezkûr beynelmilîl teşekküle dünyadaki bellibaşlı devletler dahil bulunmaktadırlar.

1939 YILI

SON POSTA GAZETESİ**Haritalar mütemediyen değiştiriliyor**

Berlin - Roma müverrinin ilhak ve istilâlarından en fazla zarar gören meslek haritacılıktır. Her ilhak ve istilâ hareketini müteakib haritacılar ellerindeki haritaları yeniden basırmak mecburiyetinde kalmakta, mümkün olduğu takdirde bunları tadil etmektedirler. İşin fenası

bu ameliyeyi müteakib akşam müesseselerinden ayrılırlar. Ken ertesi sabah aynı işe yeniden başlamaları lâzım gelip gelmeyeceğini bilmemektedirler. Resimce İngiliz harita müesseselerinin birinde memurları bir müessesem küre ve bir kartına harita üzerinde tadilat yaparken görüyorsunuz.

04.09.1937
TAN GAZETESİ

İran askeri heyetinin Ankaradaki ziyaretleri
Ankara 3 (A.A.) — Şehirimizde bulunmakta olan İran askeri heyeti bugün Harbiye mektebini, harita umum müdürlüğünü, siyasal bilgiler okulunu gezmişlerdir. Misafirlerimiz yarın stadyomu gezecekler ve enstitüleri, Halkevini ziyaret edeceklerdir.

19.10.1940
AKŞAM GAZETESİ

Meclise 5 kanun lâyihası verildi

Türk - Bulgar takas müddeti altı aydan bir seneye çıkarılıyor

Seferberlikte Başkumandanlık emrine geçecek teşekküllerin memur ve eşyaları Devlet Demiryollarında üçte bir ücretle nakledilecek

Ankara 13 (Telefonla) — Devlet Demiryolları ve İnanları teşkilâtı kanununa ek olarak bir kanun lâyihası hazırlanmıştır. Bu lâyiha göre kara, deniz hava, jandarma, gıvazlık ve orman müfettişleri ve harita umum müdürlükleri subay ve erastile askerî nakliyat ve (Devamı 7 nci sahifemizde)



Türk Coğrafya Kongresi'ne Harita Genel Müdürlüğünden katılan Korgeneral Ömer Kadri KORAY

21.06.1941 CUMHURİYET GAZETESİ

Coğrafya isimleri tespit edildi

Türkçe isimlerle yabancı memleket isimleri aynen şimdiki gibi, şehir ve kasaba isimleri kendi imlâlarla yazılacak



Maarif Vekili Hasan Âli Yücel, kongre azalarıyla bir arada

Türk Coğrafya Kongresi umumî heyetinin, evvelki gün Ankarada Maarif Vekili riyasetile toplanarak coğrafi isimlerin imlâsı hakkında raporu müzakere ettiğini yazmıştık. Ufak bazı tadillerden sonra kongrece tasvib olunan bu raporun esasları şunlardır:

a — Türkiyeye aid coğrafya isimlerinden vilâyet, kaza, nahîye, şehir, kasaba ve köy adları Dahiliye Vekillîğince neşredilen taksimat ve köyler kitabındaki imlâlarla; dağ, nehir, göl, körfez vesaire gibi tabii coğrafyaya aid isimler Harita Umum Müdürlüğünce neşredilen bir takvim şekiz yüz bin mükyaflı Türkiye haritasındaki imlâlarla yazılacaktır. (Bu madde müzakere olunurken yapılan bir teklif üzerine Türkiye coğrafya isimleri hakkında umumî bir endeks hazırlanıp neşredilmesi Maarif Vekillîği yolile Dahiliye Vekillîğinden temenni edilmesi kongrece karar altına alınmıştır.)

b — Lâtin alfabesi kullanan yabancı milletlere aid coğrafya isimlerinin yazılarına gelince :

Bu gibi isimler şu hususiyetler gözetilinde tutulmak şartile asil imlâlarla yazılarak Türkçeye göre okunacaktır. Yalnız türkçeye göre okunması mümkün olmayan isimlerin takribî telâffuzları kıta, bölge, devlet ve memleket isimleri bugünkü telâffuzumuza göre

yazılacaktır. Almanya, Belçika, Fransa gibi... Şehir, kasaba ve köy isimleri asil imlâlarla yazılacaktır. Tabii coğrafyaya aid isimlerden mensub oldukları lisanda hususî ve ekseriya karakteristik bir manayı hâiz olmaları yüzleri manalı tertib şeklinde bulunmayanlar türkçe fonetiğine göre yazılacaktır. Blakay körfezi, Irravadi nehri gibi... Türkçe alfabeyle göre okunmasında bir güçlük olmayan yabancı tabii coğrafya isimlerinin de asil imlâları muhafaza edilecektir: Dover boğazı, Lâon körfezi gibi...

Yabancı dillerde ayrı ayrı manası olan tertib şeklindeki isimlerle bu lisana aid lâhikalarla teşkil edilmiş olan isimlerin asil imlâlarla yazılması kabul edilmiştir: Gröland, Puy de Rudôme.

Türkçede eskidenberi muayyen bir telâffuz şekli almış ve böylece tanınmış olan isimlerin bu şekilleri muhafaza edilecek, yalnız mühim olanlarının lüzum görüldükçe asil imlâları veya bugünkü şekilleri parantez içinde ayrıca gösterilecektir: Londra (London), Münih (München), Marsilya (Marseille), Manastır (Bitolye), Cezair (Alger) gibi...

Dünkü müzakereler

Ankara 20 (Telefonla) — Coğrafya kongresi bu sabah da heyeti umumîye halinde toplanarak enclümen raporları üzerinde müzakerelerde bulundu.

21.06.1941
TAN GAZETESİ

Coğrafya Kongresi

Hazırlanan Müfredat Programları Müzakere Ve Kabul Edildi

a — Türkiye'ye ait coğrafya isimlerinden vilâyet, kaza, nahive, şehir, kasaba ve köy adları Dahiliye Vekillîğince nesredilen taksimat ve köyler kitabındaki imlâlarıyla dağ, nehir, göl, körfez vesaire gibi tabii coğrafyaya ait isimler harita umum müdürlüğünce nesredilen bir taksim sekiz yüz bin mikyaslı Türkiye haritasındaki imlâlarıyla yazılacaktır. "Bu madde müzakere olunurken, yapılan bir teklif üzerine Türkiye coğrafya isimleri hakkında umumi bir endeks hazırlanıp nesredilmesinin Maarif Vekillîği yolu ile Dahiliye Vekillîğinden temenni edilmesi kongrece karar altına alınmıştır..

12.12.1942 CUMHURİYET GAZETESİ

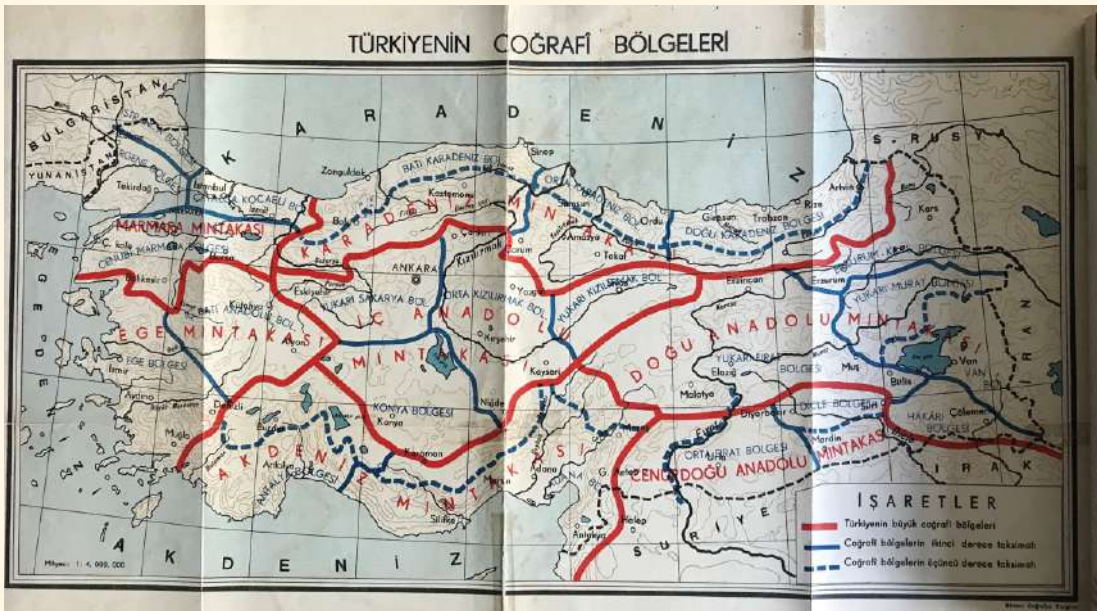
Türk Coğrafya Kurumu Yasası

Madde 5. — Türk Coğrafya Kurumunun kurucu üyeleri şu zatlardır:

AKYOL (İbrahim Hakkı)	İstanbul Üniversitesi Fiziki Coğrafya Profesörü (Türk).
ALAGÖZ (Cemal)	Ankara Dil ve Tarih - Coğrafya Fakültesi Coğrafya Doçenti (Türk).
ARDA (Macid)	Galatasaray Lisesi Coğrafya öğretmeni (Türk)
ARDEL (Ahmed)	İstanbul Üniversitesi Coğrafya Doçenti (Türk)
AYBAR (Celâl)	Başvekalet İstatistik Umum Müdürü ve Siyasal Bilgiler okulu İstatistik Profesörü (Türk)
BATU (Kemal)	İzmir Karsiyaka orta okulu tarih - coğrafya öğretmeni (Türk)
BEDİZ (Danyal)	Ankara Dil ve Tarih - Coğrafya Fakültesi Coğrafya Doçenti (Türk)
BİRAND (Şevket)	Ankara Yüksek Ziraat Enstitüsü Jeoloji Profesörü (Türk)
BORA (Necmeddin)	Maarif Vekillîği müfettişlerinden (Türk)
BORAN (Cemil)	Maarif Vekillîği müfettişlerinden (Türk)
ÇITAKOĞLU (Niyazi)	Ankara Dil ve Tarih - Coğrafya Fakültesi Coğrafya Doçenti (Türk)
DARKOT (Besim)	İstanbul Üniversitesi Coğrafya Profesörü (Türk)
DURAN (Faiik Sabri)	Galatasaray Lisesi coğrafya öğretmeni (Türk)
DÜŞMEZ (Sabri)	Adana Erkek lisesi coğrafya öğretmeni (Türk)
ERTEK (Hamid Nazım)	İstanbul Şehremini orta okulu müdürü ve tarih-coğrafya öğretmeni (Türk)
GEYLÂNGİL (Saffet)	İstanbul Kabataş lisesi coğrafya öğretmeni (Türk)
GÖYMEN (A. Tefik)	Devlet Meteoroloji İşleri U. Müdürü (Türk)
GÜRGEN (Reşid)	Kurmay albay (Türk)
İSFENDİYAROĞLU (Fethi)	Maarif Vekillîği müfettişlerinden (Türk)
KARAL (Enver Ziya)	Ankara Dil ve Tarih - Coğrafya Fakültesi Tarih Profesörü (Türk)
KAZANCIOĞLU (Abdülkadir Sadı)	İstanbul Kız Öğretmen okulu coğrafya öğretmeni (Türk)
KORAY (Ömer Kadri)	Harita Umum Müdürlüğü muavini, yüksek mühendis albay (Türk)

Kurumun ilk kongresi toplanıp umumi merkez heyetini seçinceye kadar kurucu üyelerden aşağıda adları ve soyadları yazılı on iki kişi kurumun muvakkat umumi merkez heyetini teşkil edecekler ve adları hızasında, yapacakları vazifeler gösterilmiş bulunurlar da muvakkat idare heyeti vazifesini göreceklerdir.

İbrahim Hakkı AKYOL	Ahmed Tefik GÖYMEN
Cemal ALAGÖZ (Veznedar)	Ömer Kadri KORAY
Macid ARDA	Herbert LOUIS
Celâl AYBAR (Aşbaşkan)	Hâmid Nafiz PAMİR
Besim DARKOT	Hâmid Sadı SELEN (Genel Sekreter)
Faiik Sabri DURAN	Faiik Reşid UNAT (Murahhas Üye)



Türk Coğrafya Kongresinde tespit edilen coğrafi bölgeler haritası 1941. (Murat P.ERKEN arşivi)

12.12.1941

CUMHURİYET GAZETESİ**Büyük bir Türkiye haritası**

Harita umum müdürlüğü namına büyük bir memleket haritası tertib edil - mektedir. Bu haritada, tul ve arz daire - lerinin tespiti işi, Kandilli Rasadhanesi müdürü profesör Fatime havale edil - miştir.

15.08.1948

YENİ İSTANBUL GAZETESİ**Haritacılar kongresine gidecek heyet**

Ankara, 14 — Harita genel müdürü general Kadri Koray yanında iki mü - tahassis subay olduğu halde Osloda toplanacak olan haritacılar kongre - sinde bulunmak üzere bu akşamki ekspresle İstanbul'a hareket etmiştir. Heyet kongrede bulunduktan sonra, İsveç Danimarka Holanda Fransa İs - viçre, İtalyaya gidecek ve modern ha - rita levazımı mevzuunda tetkiklerde bulunacaktır.

12.02.1948

YENİ SABAH GAZETESİ**Meclis'in yarınki gündemi**

Ankara 11. (hususî) — Meclis'in cumâ günkü gündeminde Muhtar En - temin yapılmakta olan Türkiye har - tası hakkında ve harita genel müdür - lüğünce verilecek yeni vech'e hakkın - da başbakanlıktan sözlü sorusu, A - sım Usun Merkez bankasına mark o - larak yatırılan Türk alacakları hak - kında ne düşünüldüğüne dair maliye ve dış işleri bakanlıklarından soru - su, Rasim Erenin belediyelere yapıla - cak yardım hakkında iç işleri bakan - lığından sorusu, İhsan Yalçının Bolu - daki linyit madenlerini işletmelere kolaylıklar gösterilmesi ve halkın ke - riste ve odun ihtiyacının temini hak - kındaki ekonomi ve tarım bakanlık -

15.04.1950 YENİ İSTANBUL GAZETESİ**Memleket haritası****Kısa zamanda ikmal edilecek**

Ankara, (Hususî muhabirimiz - den) — Memleket ana nirengi sebe - kesinin 1951 yılında bitirilmesi için Harita Genel Müdürlüğünde hum - malı bir şekilde çalışılmağa başlan - mıştır. Memlekette iktisadi kalkın - ma mevzuları etrafında çalışmalara başlandıkça büyük makyaslı kültür haritalarına birinci derecede ihtiyaç duyulmaktadır. Bu arada bilhassa 1/25.000 makyaslı haritaya olan ih - tiyâç pek büyüktür. Başka memle - ketler bu makyastaki haritalarını 50 - 60 senede ikmal etmişlerdir. Bizde bunun 120 senede yapılabileceği dü - şünülmüş ve faaliyete o tarzda baş - lanmış ise de, iktisadi konularda, petrol ve maden aramalarında, san - tral işlerinde, su tesisatında, balık - çılık işlerinde, yol dâvasında ve or - manda, ve türlü zirai mevzularda tafsilatlı harita ihtiyacı kaçınılmaz derecede ve acele olarak kendini göstermiş olduğundan hükümet 1/25.000 lik memleket haritasının 20 senede ikmalî için gereken ted - birleri almıştır. 1965 yılında tama - men bitirmek üzere yapılan en se - ri plânlara rağmen Harita Genel Müdürlüğü mesaisini büsbütün artı - rarak bu haritayı 1960 te tamamen bitirmeye karar vermiştir. Hâlen yurdun en hayati ve işlek kısımları haritaya alınmış ve paftalar halin -


de Bakanlıkların ve resmi dairelerin emrine verilmeye başlanmıştır.

Esasen 1/25.000 lik memleket ha - ritası, bizim duvarlara asmakta ol - duğumuz 1/800.000 ve 1/500.000 gi - bi coğrafya haritalarının bin misli kadar geniş olup hiç bir duvara a - sılamıyacak kadar büyüktür, bunlar pafta pafta ve mıntaka mıntaka ih - tiyaca göre kullanılacaktır.

Harita Genel Müdüriyetinin yaptı - ğı 1/200.000 ve daha büyük makyaslı haritalardan çeşitli resmi devlet iş - lerinde istifade olunmaktadır.

1/1.000.000 makyaslı beynelmil el sivil hava seyir haritası da bitmiş olup bu hafta baskıya verilmiştir. Bu harita uçakların havada kolay - lıkla seyredibilmelerine yarayacak - tır.

İktisadi hayatın inkişafı karşısın - da büyük makyaslı haritalara fevka - lâde acele ile ihtiyaç duyulması karşısında Harita Genel Müdürlüğü teşkilâtı, dünyanın en modern ma - kineleriyle takviye edilmiştir. Ha - len 1/25.000 lik harita uçaklarla çe - kilen fotoğraflar sayesinde gayet presiz olarak ve süratle yapılmakta - dir. Hususî uçaklarla ve âletlerle çe - kilen fotoğraflar, Genel Müdürlükte mevcut stereoplamigraf âletleriyle ve otomatikman haritaya tahvil edil - mektedir.



Harita Genel Müdürlüğünün, tayyareden çekilen hava fotoğraflarını haritaya tahvil eden Stereoplaniograph kıymetlendirme makinelerinden biri.

R E S İ M

Sergiler



Haritacıların Sergisi

Amatör ressamlar

Haritacıların Sergisi

Geçen hafta Dil ve Tarih Coğrafya Fakültesine, bilhassa gençlerden müteşekkil ufak grupların girip çıktığını görenler gene bir serginin açıldığını anlamakta zorluk çekmediler. Senede bir kaç defa sessiz sedsız açılıp kapanan bu sergilerle alâkadar olanların sayısı pek o kadar fazla değildi. Ama buna rağmen bazan tek bir sanatkârın, bazan da sanatkâr topluluklarının eserleri zaman zaman bu salonlarda umumun tetkikine arz ediliyordu. 16 şubat günü Dil ve Tarih Coğrafya Fakültesi salonlarında açılan Haritacılar Güzel sanatlar Sergisi de böyle bir sergiydi ve sergiyi tertipliyenlerin toplayabilecekleri alâka için nikbin oldukları da söylenemezdi. Fakat Sergi, tahminlerden çok fazla bir kalabalığı çekmeye muvaffak olmuştu.

Sergide resimle beraber heykeller, tabaklar, çiniler, bakır işleri ve seramikler de teşhir ediliyordu. Ama siklet merkezi resimde idi. Bir amatör topluluğun sanat çalışmalarını bir araya toplayan serginin tertip tarzı da "amatörce" idi. Resimlere gelince, Yzb. Alaaddin Şener'in natürmortlardan ziyade peyzajlarla kafa barıştırdığı göze çarpıyordu. Bilhassa "Balkirazda Bahar" ve "Balkirazda Sonbahar" tabloları alâka çekici idi. "Kayaşta Mesire Yeri" tablosu da figürler hatalı olmasaydı başardı sayılabilirdi. İlhan Kovankaya modern görüşü ve renklerinin ahenği ile göze çarpıyordu. "İncesuda Kış" tablosunda elde ettiği renk anlayışı takdir edilmeye değerdi, ama

"Haydarpaşa" ve "Sihhiye" tablolarında görülen perspektif kayıtsızlığı bu ressamın lehinde sayılamazdı. Hele "Edirne Köprüsü" tablosu sergiye hiç konulmasaydı, seyircilerin ressam hakkında daha iyi düşünceler edinmesi mümkün olacaktı. Necati İşimer de bunun tam aksine, kartpostal anlayışı ile çalışılmış bir çok tablo yerine bunlardan tamamen farklı bir anlayışın mahsulü olan bir tek "Dikmen Sırtlarında Kış" tablosu ile sergiye katılsaydı hakkındaki kanaatlar daha iyi olacaktı. Haydar Bora'ya gelince, belli ki bu ressam çok resim yapmış, çok fırça sallamış... Ama daha ziyade ilüstrasyon resimlerinde muvaffak olacağı benziyor. Akıp Özbek'in "Divriği Kalesi" adlı tablosu başarılı sayılabilirdi.

Serginin en alâka çekici ressamı Orhan Arel idi. Bu ressam renk meselesini halletmiş, desende oldukça kuvvetli ve modern bir anlayışa ulaşmış. "Fenerbahçe Koyu" ve "Sultan Mahmut Türbesi" tabloları serginin en başarılı eserleri olarak sayılabilir. Muammer Heper kendisini bir yeknesaklığa kapırmış. Bütün tablolarında hep aynı renkler, aynı

mevzular ve aynı çalışma tarzı var. Bütün eserleri sanki bir büyük tablonun parçaları... Halis Üstündağ ilerisi için ümit veriyor. "Anıt Kabir" tablosunda modern anlayışın kapısına varmış olduğunu göstermiş. Hele ikinci planda kalan Anıt Kabiri bu kadar sert çalışmamış olsaydı ve ön plandaki çalışmasını semada da devam ettirebilseydi.

İzzet Çetin de çok zor ve o nispette de iddialı bir çalışma tekniği ile işe atılmış. Fakat bu iş için gereken bütün imkânlarla maalesef henüz ulaşamamıştır. Bu bakımdan İzzet Çetin serginin bir şeyler araştıran ve aradığını henüz bulamamış bir ressamı olarak alâka çekicidir. "Vazo ve Portakal" denemesinde İzzet Çetin'in bütün ustalığını, bütün maharetini görmek mümkün ama ne yapmak istediğini anlamak kabil değil.

Diğer ressamlardan Talat Cin şah siyetini resimlerine koymasını bilmiş. Hakkı Algan da sadece "Glavyöller" ile varlığını gösterebilmiş.

Serginin resimlerden çok alâka toplayan eserleri çini bordürler ile tabaklar oldu. Bunlardaki işçiliği takdirle karşılamayan seyirci yok gibi idi. Bilhassa Küçüköğlü'nün "Yeşil Tabak"ının ve Perihan Çetin'in "Laque Tabak"ının önünde durmadan geçen olmadı.



Orhan AREL, Harita Mahfeli Önü, 1959 (Haritacılık Müzesi)

Haritacılık Müzesinde haritacı ressamların yaymış olduğu resimlerden oluşan bir resim koleksiyonu bulunmaktadır. Burada yer alan tabloların sahiplerinin büyük bir kısmı 1956 yılındaki bu resim sergisine katılmışlardır. Bu resamlardan biri de Orhan AREL'dir.



Orhan AREL (1926-1998)

HARİTACILIK

Müesseseler

Dümenici olmadığımız sahil

Uzun aylar var ki Ankara'da, Cebe-ide, Dikimevi denilen semtte Osman Şevki Çiçekdağ meydanından Balkehriz bağlarına doğru dimdik çıkan yolda geceleri ilerleyenler sağda ve solda ışıkları pek geç vakitlere kadar yanan iki blok görüyorlar. Blokların birincisi Tıp Fakültesine aittir ve orada ışık yanması son derece tabiidir. Ama ikincisi? Zira ikincisi Harita Umum Müdürlüğünü barındırmaktadır.

Harita Umum Müdürlüğü ve gece yanan ışıklar! Bunların münasebetini anlamak, ilk nazarda güç gelebilir. Fakat harita Umum Müdürlüğü şimdi, meşhur İmarın 1 numaralı yardımcısı, desteği vaziyetindedir. Hikâye şudur: Vatan sathında imar hareketleri başlamıştır ve imarı çenelerinin veya parmaklarının ucu ile "şurayı yıkıverin, bu yolu genişletin" diye rek idare edenlerin de anladıkları gibi bu hareketler bilfiil yıkımın başında durarak yürütülmemektedir. İmarı adım adım takip etmekte, bir haritanın başında oturup takip etmek çok daha kolaydır. Hem sonra haritalarda, cetvelle veya cetvelsiz düz hatlar çizmek, "şuradan şu genişlikte bir yol geçsin, buradaki ada kaldırıl-sın" diye direktifler vermek daha az sıkıntılı bir iştir. Bu işi yapabilmek

için alaylı imar uzmanlarımıza son derece büyük ebatlı ve küçük mikyaslı harita plânlar lazımdır. Tapu ve Kadastrocuların, Belediyeler İmar Müdürlüklerinin çizdikleri veya çizdirdikleri harita - plânlar, ise bu iş için pek elverişli bulunmamaktadır. Bu tip haritaları hazırlayabilecek bir yer bulmak lazımdır. İmarın sürükleyip getirdiği bu düşünce silsilesi nihayet gözleri, yıllardan beri bir köşede sessiz sedasız, ama tam randımanla çalışan bir müessesenin üzerine çevirmiştir: Harita Umum Müdürlüğü.

Masal gibi

Bu haftanın başında, Milli Savunma Bakanının müsaadesiyle müesseseyi gezen AKİS muharririne müessese mensuplarından biri:

"- Haritacılıkta dünyanın en ilerli milletlerinden biri olduğumuzu biliyor musunuz?" diye sordu.

Doğrusu istenilirse, bunu yurttan bilen pek az insan vardır. Halbuki Harita Um. Md. Türkiyede, bir eşi daha zor bulunur, modern bir müessesedir. Bu müessese yukardan aşağı gezilir, çalışmaları takip edilirse hayran olmamak kabil değildir. Her şey öylesine mükemmel, öylesine Avrupa'dır. Bu müesseseyi gezdikten sonra Türk haritacılığı ile dünya haritacılığı arasındaki münasebeti de öğrendiği zaman insanın hayranlığı, ister istemez şaşkınlığa dö-

ner. Modern İlimlerin pek çoğunda dümenici olan memleketimiz, haritacılık sahasında dünyanın sayılı aslarındandır. Haritacılığın en çok geliştirmiş memleketler arasında Türkiye, sıra itibarıyla Almanya, İngiltere, Fransa, İsviçre, İtalya gibi birkaç zirveden hemen sonra gelmektedir. Türkiye'nin beşte dördünün 1/26 000 mikyasındaki haritaları hazırlanmıştır. Dünya milletleri içinde Amerika dahi bizimki kadar ritasını henüz çıkaramamıştır. Fransa ise böyle bir sahanın haritalarını hazırlamakla meşguldür. İtalya da öyle. Anavatan topraklarının tam haritasını hazırlamış milletler ise Almanya, İngiltere ve İsviçreden ibarettir. Türkiye'nin bu seviyeye gelmesi için daha, yalnız beş yıl gerekmektedir. Plânlaştırılan işlere göre en geç 1964 sonbaharında Türkiye'nin her karış toprağının 1/25 000 mikyasındaki haritası hazırlanmış olacaktır.

Harita Umum Müdürlüğü mesaisini, sadece 1/25 000 lik haritalara da hasretmiş değildir. Bunun yanında 1/100000, 1/200000, 1/250 000 lik haritalar da hazırlanmakta, hazırlanmış olanlar tekrar gözden geçirilmekte, hassaslaştırılmakta, modern şekle sokulmaktadır. Müessesenin işleyiş hakikaten bir saat hassasiyeti içindedir. Her şey en ince noktasına kadar düşünülmüş, hesap edilmiştir.

Ata yadigarı bir meslek

Harita Umum Müdürlüğü, 657 numaralı kanunla 1341 - 1925- da kurulmuştur. Tarihi ta 16. asra dayanır. Temelleri, ise 1908 yılında o



Harita Umum Müdürü bir sperioplanigraf âleti başında izahat veriyor
İmarın geçtiği yol

3 MAYIS 1958 AKİS DERGİSİ



Kor. Gnrl. İhsan Şeref Dura
Bir koltukta birkaç karpuz.

zamanki Erkân-ı Harbiye-i Umumiye Riyasetinde kurulan bir büroda atılmıştır. 1513 tarihinde Piri Reis tarafından yapılan ve zamanımıza intikal eden bir Amerika haritası, bu meslekte atalarımızın ne kadar ileri Olduklarının eşsiz bir nümunesidir. Piri Reis'in torunu olan haritacılar, 1908 de o zamanki Osmanlı imparatorluğunda topraklarının 1/100 000 makyasında bir haritasını hazırlamaya başlamışlar, fakat araya giren harpler bu faaliyeti aksatmıştır. Cumhuriyetin ilânından sonra 1925 de Türkiye'nin dört başı mamur haritalarını yapmak zarureti kendini gösterince de B. M. M. den çıkarılan bir teşkilat kanunu ile Harita Umum Müdürlüğü tesis edilmiştir. Harita Umum Müdürlüğü kurulduğu günden bu yana kendi kabuğuna çekilmiş, sessiz sedasız ama azimle çalışmıştır. Bilhassa zaman zaman, bazı Milli Savunma Bakanlarının ve Genel Kurmay Başkanlarının bu müesseseye gösterdikleri yakın alâka sayesinde Harita Umum Müdürlüğü günümüzün en modern âletleri ile teçhiz edilmiştir. Dolayısıyla da çalışmaları bir an bile aksamamış, tam randıman ile devam etmiştir. Elemanlarının sürekli olarak aynı müessesede ve aynı âletler başında çalışması onlara geniş bir tecrübe kazanmak imkânını sağlamıştır. Harita Umum Müdürlüğü'nün çalışmaları onun sathında pek nazarı dik-kati çekmemekle beraber, dünya ülkelerinde daima alâka bulmuş ve yer-yüzünün en büyük haritacılarının takdirlerini celbetmiştir. Böyle bir müesseseden imar işlerinde niçin istifade edilmesin? İşte bu düşünce-nin zihinlere yerleşmesi, kısa bir zamanda Harita Umum Müdürlüğünde gece yarlarına, bazan sabahlara ka-

dar süren mesai yapılmaya başlanan devrenin başlangıcını teşkil etmiştir.

Yurdun dört bir tarafında "imar" durmadan gelişmektedir. Hassas haritalara ihtiyaç artmıştır. Harita Umum Müdürlüğüne hazırlanan 1/1000 ve 1/5000 makyaslı haritalar üzerinde bu hareketleri takip etmek, aynı işi Kızılayda yapmaktan çok daha zevkli olmaktadır. O halde Umum Müdürlük durmadan yeni yeni haritalar hazırlamalıdır. İşte son aylarda Tıp Fakültesi Hastahanesinin karşısına rast gelen binalar yığmında, bunun için gece yarlarına kadar ışıklar yanıyor, bunun için mesai harcıyor ve istendiğinde arzu edilen harita - plânların derhal takdimine çalışılıyor. Önce İstanbul plânı hazırlanmıştır. Sonra da Ankaranın. Şimdi de Bolu, Bursa ve İzmirin plânları yapılıyor. İmarın nereye gitmek ihtimali varsa, haritacılar derhal oraya gidiyorlar. Gerçi bunda bir sistem, bir "program" takip edilmiyor ve "yukarıya" nereye derse oraya koşuyor ama, nihayet Harita Umum Müdürlüğü de, yalnız askeri sahada değil, sivil memleket hizmetlerindeki rolünü göstermek imkânını buluyor. Zaten 667 sayılı Harita Umum Müdürlüğü Kanunu çıkarılırken bu nokta göz önünde bulundurulmuştur. Dairenin teşkilat kanunu, icabı halinde, Harita Umum Müdürlüğü'nün diğer Bakanlıklarla iş birliği yapmasını ve onların da ihtiyaçlarına cevap vermesini âmirler. Harita Umum Müdürlüğü şimdi bir kanunun hükümlerine uyuyor.

Az bilinen bir sanat

Harita Umum Müdürlüğünde hangi Hodaya girerseniz giriniz, karşınızda 1/800 000 makyasında bir harita bulursunuz. Bu haritaların üstü yer yer, her odada başka renklere boyanmıştır. Renkler, Türkiye'de bu güne kadar 1/26 000 makyasında haritası yapılmış ve yapılacak yerleri gösterir. Umum Müdürlüğün hemen her şubesinde görülen bu haritalar, her şubenin üstüne düşen işe göre renklendirilmiştir. Kumandan banları devamlı bir kontrole tabi tutarak yapılan işleri takip eder.

Harita Umum Müdürlüğü'nün hususiyetlerinden biri de sivil askerlerin elbirliğiyle çalışmalarının örneğini vermesidir. Mesai saatleri dahilinde, ast üst, sivil asker teferiki yoktur. Herkes işini bilir. Herşey bir makina nizamı içinde işler. Müessesede kullanılan makinalar, mesela Fotogrametri âletleri zaten dünyada sayıları pek mahdud olan âletlerdir ve herbirinin değeri elli bin doların üstündedir. Bu âletlerde çalışan mütehasis subaylar ise ordunun en seçme subaylarıdır. Bundan bir kaç sene önce alınan bir fotogrametri âletinin monte edilmesi için memleketimize gelen fabrikanın mütehasisi, âlet kurulduktan sonra çalıştırılmasını da göstermek istemiş, a-

ma bizim mütehasisların bu işi kendisinden çok daha vukufu ve kolaylıkla yaptıklarını görünce hayret ve takdirlerini bildirmekten kendini alamamıştı.

Harita Umum Müdürlüğü'nün işleri yalnızca daire içinde, masa yahut âlet başında görülen işler değildir. Harita, hele sağlam ve sıhhatli harita yapabilmek için uzun arazi çalışmalarına ihtiyaç vardır. Bu iş için Harita Umum Müdürlüğü'nün arazide istihdam edilen ve hususi surette yetiştirilmiş subay ve erlerden müteşekkil bir birliği, merkez olarak Sökeyi seçmiştir ve her yaz Anadolu'nun dört bir köşesine yayılarak arazi üzerindeki ölçmeleri, hesaplamaları yapmakta, merkeze bildirmektedir. Merkezde bunlar, gene Harita Umum Müdürlüğü emrindeki harita tayyareleri tarafından çekilmiş resimlerle karşılaştırılır. Son gerece ince bir takım kaptarlardan sonra da kâğıt üzerine nakledilir. Uçaktan çekilmiş bu resimlerin kâğıt üzerine nakledilişinin tamamen makinalar tarafından yapılması, hata ihtimalini son derece azaltmıştır. Resimden kâğıda geçirilen münhaniler, dereler, denizler, fotogrametri dairesinden daha üst katlara çıkar. Haritalar terسيم şubesinde, göz yorgunlukları tatlı bir müzik dinleyerek ve sık sık dinlenme imkânı verilerek çalışan temsilcilerin önüne gider. Bunlar makinaların çizdiği bu çizgileri renklendirirler. Şayet harita film üzerindeyse, bu filmleri işlerler. Artık iş baskı safhasına yaklaşmıştır. Film matbaaya teslim edilir. Binbir kimyevi tripten geçirilen filmler çinkoya çekilir ve ofset makinalarına bağlanır. Baskıda hassasiyete o kadar ehemmiyet verilir ki, rutubet veya sıcaktan kâğıtların ebat değiştirmesi dahi hesaplanır. Bu iş için, ebat değiştirmeyen kâğıtlar kullanılır.

Taylorizme doğru

Evete, tath bir müzik dinleyerek?.. Zira Harita Umum Müdürlüğü Türkiye'de, mesai saatleri dahilinde müzik çalınan tek resmi dairedir ve bu, randımanı % 2,9 nisbetinde arttırmıştır. Hakikaten, müessesenin beş katlı muazzam binasının en üst katında muntazam sıralanmış resim masalarının başında yüze yakın insan çalışır. Aralarında kadınlar da vardır. Hepsisi beyaz önlükler giyerler. Salonda ince uçlu kalemlerin hafirtısına, hoparlörlerden yayılan hafir müzik sesi karışır. Kadın erkek, asker sivil bütün mütehasislar burada haritaların elle işlenen kısımlarını tersim ederler. Bu iş son derece büyük bir dikkat ve sabır işidir. Tersimcilerin salonda sigara ve çay içmeleri yasaktır. Ama buna karşılık mesailer muayyen fasıllarla bölünür ve dinlenme tatilleri yapılır. Böyle müzikli ve mesaiyi parçalar bölerek çalışma usulünü Harita Umum Müdürlüğü makamını şimdi işgal eden Yüksek Müh-

endis, Korgeneral İhsan Şeref Dura tatbik etmeye başlamıştır. İhsan Şeref Dura, Türkiye'nin sayılı haritacılarından biridir. Bir asker ve yüksek mühendis olmasına rağmen, sonradan hukuka merak sarmış ve Hukuk Fakültesini de bitirmiştir. Senelerce Avrupa ve Amerikada kalmıştır. Askerlik hayatı ise daima başarılı geçmiştir. 55 yaşındaki Korgeneral Dura, 1335'de İstanbul Harbiyesini bitirmiş ve demiryolu subayı olarak orduya katılmıştır. Birinci Cihan Savaşında ve İstiklâl Savaşında vazife gören Dura, daha sonra Fen Tatbikat Okulunda, Topografya ve demiryolu inşaatı hocalığı yapmış, 1949 da Fen; Subay Mektebi Müdürü olmuş, oradan da Harita Umum Müdürlüğüne, önce Um. Md. Mv. olarak gelmiş, bir iki sene önce terfi ederek müessesenin başına geçirilmiştir.

Tamamiyle avrupalı, hatta amerikanvari bir çalışma sistemini benimsemiş olan Korgeneral Dura, haritacılık mesleğinin vatan müdafasında hiç bir zaman geri hizmet olarak kabul etmez. Dünya haritacıları arasında da sayılı bir adı olan Korgeneralin en büyük gayesi, 1964'e kadar bütün Türkiye'nin 1/25 000 lik haritasını tamamlayabilmektir.

Yumurta peşinde

Harita Umum Müdürlüğü'nün e- linde, son derece mükemmel bir matbaa vardır. Bu matbaanın verdiği baskı işleri, belki de Türkiye'nin en mükemmel baskılarıdır. Matbaanın başında genç bir binbaşı İzzet Çetin bulunmaktadır. İyi bir fotogrametri mütehasisi olduğu kadar, iyi bir ressam ve son derece usta bir matbaacı olan binbaşı matbaasının içinde görülmeye değer. Üzerinde bir iş tulumu, baskı makinalarının başından bir an bile ayrılmaz. En çok övündüğü şey de -hakkı olarak- yaptığı temiz baskılardır. Harita baskıcılığı başlı başına bir sanattir. En ufak bir renk veya çizgi kayması haritaya bütün hassasiyetini kaybettirir. İzzet Çetin geçen yıllara kadar en büyük derdi, zaman zaman piyasada bol miktarda yumurta bulunmamasıydı. İzzet Çetin, öyle boğazına düşün, bir oturuşta yarım düzine yumurta yiyen bir insan değildir. Bilakis, zayıf, çıta gibi zarifdir. Onun yumurta dalgından şikâyeti makinaları içindir. Harita Umum Müdürlüğü matbaasında da, geçen yıllara kadar, Türkiye'nin hemen bütün ofset baskı yapan matbaalarında olduğu gibi çinko işlemek için yumurta kullanılırdı. Halbuki yumurta bulmak, hele Ankarada pek zordur. İzzet Çetin bir yıldır yumurta derdinden kurtulmuştur. Türkiye'de ilk defa yumurta yerine "Protovac 401" denilen bir maddeyi kullanmaya başlamıştır. Bu, matbaacılığımızda yep yeni bir usuldür ve bu sayede ofset baskıları eskisinden de sıhhatli olmaktadır.

PERSONEL FAALİYETLERİ



27.06.1929
RESİMLİ UYANIŞ GAZETESİ

*
* *
Bu sene askeri harita mektebinden 16 genç efendi çıkmıştır.
*
* *

21.07.1929 AKŞAM GAZETESİ

Harita umum müdürlüğünden:

- 1 — Ankarada Harita umum müdürlüğüne merbut leyli ve meccani Harita mektebine (20) talebe alınacaktır.
- A) Tam devreli lise ve muadili mekteplerden mezun olmak.
- B) Mezuniyetnamesi olmayanlar tam devreli lise derecelerinden imbihanda muvaffak olmak.
- C) Muktazi vesikalara ibrası.
- 2 — Müracaat zamanı 15 temmuzdan 15 Ağustos'a kadardır.
- 3 — Mektebin hali hazırı ile alacağı gekli ve bu mektepten neşet edeceklerin memuriyetleri hakkında malumat almak isteyenlerin Ankarada çebede Harita mektep müdürlüğüne müracaat etmeleri.

19.09.1930 AKŞAM GAZETESİ

Avrupaya gidecek gençler



Bu sabahki müsabakaya iştirak eden gençler

Bu sene maarif, iktisat, nafia, adliye vekâletlerle harita umum müdüriyeti hesabına gönderilecek talebenin imtihanları bu sabah darülfünun konferans salonunda yapılmıştır. İmtihana iştirak eden 60 gençtir. Bu efendiler liseler tarafından namzet gösterilmiş ve alâkadar vekâletlerce tefrik edilerek imtihana sevk edilmişlerdir.

1929 yılında Millî Eğitim Bakanlığı adına çıkartılan bir yasa ile hangi kurum adına olursa olsun Avrupa'ya öğrenci gönderme yetkisi bu bakanlığa verilmiştir. Bu kapsamda Harp Okulu öğrencilerinden Ali Muhittin ve Osman Fahri haritacılık öğrenimi için Almanya'ya gönderilmiştir. Ali Muhittin 1936 yılında Harita Genel Müdürlüğüne dönmüş, Osman Fahri ise eğitimi tamamlayamamıştır. Ali Muhittin sonradan ARAN soyadını almış, Harita Genel Müdürlüğüne yarıbay rütbesine kadar hizmet etmiş, sonra İller Bankasına geçmiş ve Harita ve Kadastro Mühendisler Odasının ilk başkanı olmuştur.



Ali Muhittin (ARAN)

27.09.1931 MİLLİYET GAZETESİ

Harita Umum müdürlüğünden:

Umum Müdürlüğümüz hesabına Avrupaya mesaha mühendisliği tahsili için gönderilecek iki talebeyi seçmek üzere 12, 13 ve 14 Teşrinievvel 931 tarihlerinde üç gün müsabaka imtihan yapılacaktır.

Muhtelif liselerce talebe kanununa tevfikân namzet gösterilmiş olan efendilerin o tarihlerde sabah saat 8,30 da aşağıda yazılı liselerden birine müracaatla imtihana iştirak etmeleri lâzımdır.

Namzetlerin imtihana girebilmeleri için 10-10-931 akşamını kadar hüviyet cüdanları ve lise şahadetnameleri imtihan olacakları lise müdürlüğüne kendilerini kaydettirmeleri mecburidir.

Kastamonu, Bursa, Askerî, Kuleli Askerî, İzmir, Ankara Sivas, Kayseri, Samsun, Konya, Trabzon, Erkek Liseleri Müdürlüklerine müracaat edilmesi lâzımdır.

05.09.1935 ULUS GAZETESİ

Kültür
Bakanlığından

Bu yıl Kültür, Tüze ve Tarım bakanlıkları ile Harita genel direktörlüğü hesabına yabancı memleketlere yarış ile aşağıda gösterilen kollardan talebe gönderilecektir.

Okuma kolu	sayı	Gönderileceği memleket	Hangi Bakanlık hesabına olduğu
Arkeoloji	2	Almanya	Kültür Bakanlığı
Antropoloji	2	Almanya - İsviçre	" "
Coğrafya	2	Almanya	" "
Eski Ön Asya Dilleri	4	Almanya Avusturya	" "
Arşiv ve kitap-saraycılık	2	Almanya Avusturya veya Macaristan	" "
Müzeecilik	2	Almanya	" "
Beden eğitimi	2	Almanya	" "
Hukuk	3	İsviçre	Tüze Bakanlığı
Tarım (Sulama ve kenevir)	2	Rusya	Tarım bakanlığı
Haritacılık - fotoğrafometri	2	Almanya	Harita Genel Direktörlüğü

11.11.1936 KURUN GAZETESİ

Avrupaya 13 talebe gönderilecek

Lise olgunluk imtihanlarını kazanmış gençler arasında bir müsabaka açılarak hükümet hesabına tahsil etmek üzere Avrupaya talebe gönderilecektir.

Gidecek talebenin miktarı 13 kişidir. Bunlar tarım, ekonomi, maliye ve harita genel direktörlükleri hesabına gideceklerdir.

Müsabaka imtihanı Ankarada Ankara lisesinde ayın 25 inde, İstanbulda Vefa lisesinde de gene aynı tarihte yapılacaktır. Müracaat için ayın 23-üncü gününe kadar müsaade verilmiştir.

19.05.1929
AKŞAM GAZETESİ

Askerî memurlar sekiz dereceye ayrıldı

Bu kanuna göre, arzu edenler altı ay zarfında istifa edebilirler

Ankara 18 (Hususi) — Askerî memurları hakkındaki kanun lâ-yihasına göre, Türkiye ordusu zabitan hey'etinden gayri, Milli Müdaffa Vekâleti kara, hava, deniz kısımlarile, imalâtı harbiye ve harita umum müdürlükleri bütçelerinden maaş alan memurlara "askerî memur" namı verilir.

Askerî memurlar, adliye memurları, hesap memurları, muamele memurları, haritacılar, imamlar, makinistler, sanatkârlar, muzika muallimleri kısımlarından mürrek-keptr.

Askerî memurlar 8 sınıfa taksim edilmiştir. Sekizinci sınıfın maaş, zabıt vekilleri maaşı kadardır.

Divanı tehyiz müddei umumisi, âzalar, Vekâlet hukuk müşaviri birinci sınıf askerî memurların fevkinde maaş alırlar.

Askerî memur olmak için, ihtiyat zabiti olmak, orta tahsil görmek lâzımdır. Altı ay namzetlik devresi vardır. Tahsil görmiyen askerî ve mülki memurlar üçüncü sınıftır. Bundan yukarı çıkmazlar.

Müteliklerden ehliyetleri görül-
lenler rütbelere muadil memur sınıflarına nakledilirler.

Askerî memurların terfii, diğer zabıter gibidir. Elyevim mevcut memurin ve mensubini askerîye, merbut cetvelde gösterilen sınıflara nakledilirler.

Bu kanunun meriyetinden itibaren, altı ay zarfında, arzu edenler istifa hakkına malikdir.

11.04.1930
TAN GAZETESİ

**Harita zabiti
olabilmek için**

ANKARA, 10 (Telefonla) — Harita zabıterinin yetiştirilme si hakkında müdaffasimilliyenin hazırladığı talimatname milli iradeye iktiran etti.

Bu talimatnameye nazaran harita zabıterleri arzu ve iktidar larına göre imtihanla orduda en az 2 sene bulunmuş mülâzim ve yüzbaşılardan ay rılacaktır. Bu zabıterin kat'i kabullerine karar verilinciye ka dar ordu ile irtibatları baki ve terfi için kıt'a sicilleri esastır.

Bunların kat'i surette harita zabıterine nakilleri harita dairesinde cem'an azami 5 sene hizmet zar fında vaki olabilecektir.

Haritacılığa geçecek zabıter harita umum müdürlüğü emrinde nazari ve tatbiki olarak haritacılıktan yetiştirileceklerdir.

Kartograf ve ikinci derece is lerde kullanılmak üzere gedikli küçük zabıter de imtihanla alınabilecektir.

10.04.1930
VAKİT GAZETESİ

Harita zabıterliği

Mülâzim ve yüzbaşılardan seçilecek

Ankara, 9 [Telefon] — Harita zabıterleri yetiştirilmesi hakkında yeni bir talimatname hazırlandı ve âli tasdika iktiran etti. Bu talimatnameye göre harita zabıterleri arzu ve istidatlarına göre ordu zabıterlerinden en az iki sene kıt'ada bulunmuş olan mülâzim ve yüzbaşılardan ayrılacak ve bunlardan her sene yetişenler haritacılık müdüriyeti unumiyesi emrine verilecektir.

Dört sene hizmetten sonra haritacılığa kat'i surette nakle-dilecektir.

En az bir sene kıt'a hizmeti görmüş Gedikli küçük zabıter de kartograf ve ikinci derece hizmetlerinde kullanılmak üzere imtihanla haritacılığa kabul edilecektir.

Bunların kat'i kabulleri müddeti iki senedir. Zabıt ve küçük zabıterin kat'i kabulüne kadar kendilerinin kıt'alarile irtibatları kesilmeyecektir.

12.09.1935
AKŞAM POSTASI GAZETESİ

Yabancı memleketlere gönderilecek talebe

Bu yıl yabancı memleketlere tahsil için yirmi üç talebe gönderilecektir. Müracaat müddeti bu pazartesi günü biteceğinden müracaatlar bugünlerde çoğalmıştır.

Talebelerin on altısını Kültür Bakanlığı, üçünü, Tüze (adliye) Bakanlığı, ikisini Tarım (ziraat) Bakanlığı, ikisini de harita genel direktörlüğü yollamaktadır.

Bu gençler, çoğu Almanyada olmak üzere, Sovyet Rusya, Avusturya, İsviçre ve Macaristanda tahsil görecektir.

11.11.1936 ULUS GAZETESİ

Kültür Bakanlığında:

1. — Hükümet hesabına okumak üzere bu yıl yabancı illere lise olgunluk mezunlarından sınavla seçilerek gönderilecek talebenin gidecekleri memleketler ve okuma kolları aşağıda gösterilmiştir.

Gönderilecek talebe adedi	Okuma kolları	Gidecek Memleketler	Hangi Bakanlık veya Genel Direktörlük hesabına okuyacakları
2	Ziraî İdoloji	Almanya	Tarım Bakanlığı
1	Çayır ve çayırıcılık	Macaristan	" "
1	Deniz inşaat Mühendisliği	Almanya	Ekonomi "
1	Deniz makine Mühendisliği	"	" "
2	Fotogrametri	"	Harita Genel Direktörlüğü
6	Maliye ve İktisad	Fransa ve Almanya	Finans Bakanlığı

13

2. — Harita Genel Direktörlüğü hesabına fotogrametri tahsiline gönderilmek üzere sınavı kazanan adaylar, tahsil yerlerine gitme den evvel altı ay için Ankarada Harita Genel Direktörlüğünde staj görecektir. Bu staj müddetince kendileri Harita Genel Direktörlüğü tarafından işe ve ibate edileceklerdir. Ancak sınavı kazanan bu adayların Ankaraya gelme yol paraları kendilerine ait olacaktır. Fotogrametri kolundan açılacak sınavla liselerin yalnız Fen Şubesi olgunluk mezunları alınacaktır.

05.04.1932 CUMHURİYET GAZETESİ

Orduda yeni sınıflar

Askerî mühendis ve askerî fen memuru sınıfları ihdas ediliyor

Ankara 4 (Telefonla) — Orduda askerî mühendisi ve askerî fen memuru sınıfları ihdasına lüzum hâsıl olmuş, kanunun tadili hakkındaki lâyiha Meclise gelmiştir.

Lâyhaya göre 1455 numaralı kanunun ikinci maddesi askerî memurlar, askerî mühendisler, askerî adli hâkimler, askerî fen memurları, muamele memurları, rasat memurları, muallimler, haritacılar, imamlar, makinistler, san'atkârlar ve mızika muallimleri kısımlarından teşekkül edecektir.

Askerî mühendisler, askerî fen memurları askerî barem kanunundaki birinci derece maaşın tekabül ettiği sınıf alâkadar, askerî hâkimler de 3 üncü dereceye kadar terfi edebilirler.

Askerî mühendislerin memuriyeti 5 inci dereceden, başları.

İhtiyat zabıtları ve ihtiyat askerî memurları kanununun 3 üncü maddesine de şu fıkra ilâve edilmiştir:

«Askerî lise mezunlarından yabancı memleketlerde askerî mühendis ve askerî fen memuru yetiştirilmek üzere seçilenler iki ay müddetle hazırlık kıt'asında hizmet ettikten ve san'atları ile alâkadar askerî fabrikalar veya sair müesseselerde 10 ay çalıştıktan sonra ihtiyat zabıt vekili olurlar.»

Ordu zabitan heyetine mahsus askerî terfi kanununun birinci maddesinin 16 ncı fıkrasına şu ahkâm ilâve edilmiştir:

1 — Askerî terfi kanununun birinci maddesine harita zabitanından sonra «mühendis zabıt» kelimeleri ilâve edilmiştir.

Mühendis zabıt yetiştirmek üzere yabancı memleketlere gönderilerek yüksek mühendislik tahsillerini muvaffakiyetle bitiren kara, deniz, hava zabıtlarına aşağıdaki esaslar dahilinde dört seneye kadar kıdem zammı verilir:

A — Yabancı memleketlerde yüksek mühendislik tahsilini ve fabrika ve müesseselerde stajlarını muvaffakiyetle ikmal ederek dönenlere bir sene.

B — Bunlardan fen ve san'at askerî fabrikalar umum müdürlüğünde veya kendilerini tahsile gönderen müesseselerde istihdam edilerek iki sene zarfında mühendis zabıt liyakatleri tasdik olunanlara mühendis zabıt unvanı ile beraber daha iki sene.

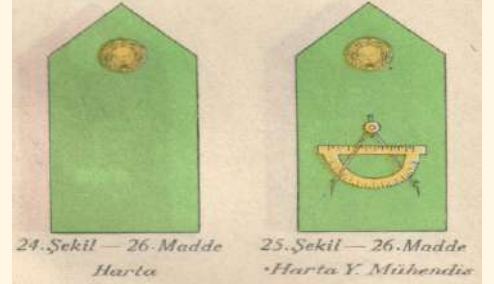
C — Bu kıdemi almış bulunanlardan bir eser vücude getirerek veya doktora yaparak emsalleri arasında temayüz edenlere daha bir sene kıdem zammı yapılır.

22.04.1935 SON POSTA GAZETESİ

Askerî Sınıf Ve Rütbe Renkleri

Ankara 22 (Hususi) — Askerî sınıf ve rütbeleri gösteren renklerde bazı değişiklikler yapılmıştır. Bu değişikliklere göre muharip sınıf Generaller Ankonî kırmızı çuha, muavin sınıfı Generaller kırmızı çuha kenarında yarım santimetre sınıf rengi çuha ya kadife koyacaklardır.

Karamühendisleri barutî siyah çuha üzerine sarı mühendis işareti, haritacılar yeşil çuha üzerine sarı mühendis işareti koyacaklardır. Motör kullanan, zırlı vasıtalarda top ve tüfek başında bulunan, inşaat atölyelerinde ve tavlalarda çalışan er baş ve erlere yerli kumaştan koyu renkte tulum verilecektir.



24.Şekil — 26.Madde Harita 25.Şekil — 26.Madde Y. Mühendis

22.04.1935 CUMHURİYET GAZETESİ

Ordu Kıyafet Kararnamesi Kitabı 1948. (Murat P.ERKEN arşivi)

Askerî kıyafetler

Kararnamede sınıf ve rütbe renkleri için yapılan değişiklik alâkadarlara bildirildi

Ankara 21 (Telefonla) — Ordu kıyafet kararnamesinde yapılan değişiklikler alâkadarlara bildirilmiştir. Buna nazaran 24 üncü maddenin K fıkrası kaldırılmış, 26 ncı maddede generallerin yaka renklerini tarif eden (firka kumandanı ve daha yukarı generaller ankonî kırmızı çuha, liva kumandanı mirliya generallerle muadilleri kendi sınıfları rengi çuha) cümleleri aşağıdaki şekilde değiştirilmiştir.

(Muharib sınıf generaller ankonî kırmızı çuha, muavin sınıfı generaller ankonî kırmızı çuha kenarında yarım santimetre sınıf rengi çuha veya kadife bulunur.)

26 ncı maddede yazılı (askerî fabrikalar barutî siyah çuha) yazısı altına (kara mühendis subayı; barutî siyah çuha sarı renkte mühendis işareti) cümlesi eklenmiştir.

Gene bu maddedeki (haritacı ye-


şil çuha) altına (harita subayı: Yeşil çuha sarı renkte mühendis işareti) cümlesi eklenmiştir.

38 inci madde kaldırılmıştır. Kararnameye 39 uncu madde olarak şu eklenmiştir:

Motör kullanan ve zırlı vasıtalarda top ve tüfek başında bulunan, inşaat atölyelerinde ve tavlada hizmetlerinde çalışan er baş ve erde koyu renkte yerli mamulâtından tulum şeklinde elbise verilir.

40 inci maddede ve on ikinci sahifinin nihayetinde yazılı (caket ve kaput apuletlerinde sarı maden ay yıldız bulunur) cümlesi yerine caket ve kaput apuletlerinde apulet etrafı yaka kenarı işlemeli ve ortasında işlemeli ay yıldız bulunur cümlesi konmuştur.

Kararnamenin diğer maddeleri de yapılan diğer değişiklikleri göstermektedir.



30.Şekil — 26.Madde Aa Harita 32.Şekil — 26.Madde Aa Yuka Mühendis

Ordu Kıyafet Kararnamesi Kitabı 1948. (Murat P.ERKEN arşivi)

15.06.1930 CUMHURİYET GAZETESİ**M. M. V. Harita U. Müdürlüğünden :**

Ankara'da Harita Umum Müdürlüğü matbaasında, ilto kısmında münhal olan ayda (120) yüz yirmi lira maktu ücretli malına ustabaşığı münhaldir. Talip olanların müsabaka imtihanları 23 haziran 1930 çarşamba günü saat 10 da İstanbul'da Sülemaniye'de askerî matbaada icra edilecektir. Talip olanların mezkûr günde askerî matbaa müdürlüğüne müracaatları ilân olunur.

30.03.1930 VAKİT GAZETESİ*Harita umum müdürlüğünden:*

Ankara'da: Harita umum Müdürlüğü Kartografya şubesinde münhal olan ayda (70) ilâ (90) lira ücretli harita yazıcılığına yapılacak müsabaka ile birisi alınacaktır. 12 nisan-1930 cumartesi günü saat (15) te müsabaka yapılacağından taliplerin o gün mezkûr şube müdürlüğüne lüzumu müracaatları ilân olunur.

12.06.1934 VAKİT GAZETESİ**M. M. V. Harita
Umum Müdürlüğünden :**

Ankara'da Harita umum müdürlüğünde çalışmak üzere bilimtihan şehri ücretli kartoğraf alınacaktır. Taliplerin harita tersim işlerine mümkün mertebe vakıf olması lazımdır. Girmek hususunda aranılan şeraiti öğrenmek isteyenler Ankara'da Cebece Harita umum müdürlüğü kartoğraf şubesine, İstanbul'da Tophanede Sanayi mektebi binasında İstanbul Harita şubesi müdürlüğüne müracaat etmeleri. (2853)

16.12.1934 ULUS GAZETESİ**Memur alınacak
Harita Umum Müdürlüğünden:**

Harita Umum Müdürlüğü kartoğraf şubesinin, aynıyat talimatnamesine göre defterlerini ve hesabını tutacak, hesap işlerini bilir bir memur 24-12-1934 Ta. de imtihanla alınacaktır.

Askerliğini yapmış ve orta mektebi bitirmiş olması gerektir. Başkaca şeraiti anlamak isteyenlerin Cebece Harita Umum Müdürlük kartoğraf şubesi müdürlüğünden sormaları. (3710) 8-5685

26.07.1934 CUMHURİYET GAZETESİ**Kartoğraf imtihanı****M. M. V. Harita U. Müdürlüğünden:**

Ankara'da Harita Umum Müdürlüğünde çalışmak üzere kartograflığa «İstanbul ve civarından» talip bulunanların 1 - 5/7/1934 tarihine musadif günler zarfında Tophanede Askerî Fen ve Sanatlar mektebi binasında İstanbul Harita Şubesi Müdüriyetinde imtihan olmak üzere müracaat etmeleri ilân olunur. (3439)

20.05.1936 ULUS GAZETESİ**Harita Genel Direktörlüğünden :**

1 - Harita Genel Direktörlüğü kartoğraf şubesi için bir Harita yazı ustası ve bir kaç Harita ressamı (Kartoğraf) imtihanla alınacaktır. Taliblerin bu husustaki şeraiti anlamak üzere Ankara'da Cebece Harita Genel Direktörlük kartoğraf şubesine müracaat etmeleri. (1020) 1-1890

21.12.1934 ULUS GAZETESİ**Soyadı alanlar**

Cebe — Mütেকaid miralay Adem Vasfi, Harita U. Md. Jeodezi şubesinde memur Harita binbaşısı Zekeriya.



Zekeriya CEBE

Soyadı Kanunu'nun yürürlüğe girmesiyle beraber vatandaşlar soyadı almaya başlamışlar ve alınan soyadları basında yayımlanmaya başlamıştır. Bu dönem içinde Harita Genel Müdürlüğü personeline bir örnek de 1934 yılında binbaşısı rütbesinde olan Zekeriya Bey'dir.

22.05.1935
AKŞAM POSTASI GAZETESİ

Nüfus sayımı nasıl yapılacak ?

İsmi yazdırmıyanlar ceza görecek

Bazı kimselere istisnaiyet hakkı verilmiştir

Ankara, 21 (Hususi) — Genel nüfus sayımı talimatnamesi Bakanlar Heyetince kabul edilmiştir. Yakında resmî gazete ile neşrolunacaktır.

Saylavlar, Bakanlar heyeti, cumhurbaşkanlığı ve başbakanlık memur ve müstahdemleri, müstahşarlar, umum müdürler ve muavinleri, umum kâtipler, daire reisleri, müstakil şube müdürleri, kalemi mahsus ve şifre müdür ve memurları, devlet şûrası ve divanı muhasebat reisi, aza, başkâtip, müddeiumumî, ve mürakipçileri, Ankara müstakil jandarma taburu mensupları, askerî, mülki ve hususî hastahaneler, dispanser ve sanatoryomlar mensupları bütün yatırı mektepleri müdür ve idare memurları, askerî fabrikalar ve harita genel direktörlükleri mensupları, mevki ve merkez kumandanları, askerlik şubeler reisleri, binbaşı ve daha yukarı rütbedeki zabıt ve memurlar, doktor ve eczacılar, posta telgraf ve telefon ve radyo idarelerinin bütün mensupları, devlet ve şirket tarafından işletilen demir, denizyolları ve liman idareleri mensupları, hâkim, müddeiumumî ve müstantikler, su, hava gaz tenvirat idareleri mensupları, ufrikaları ve değirmenleri men

30.02.1935 ULUS GAZETESİ

Harita Umum Müdürlüğünden:

Yazı makinesinde çabuk yazar, muamelâta aid yazı ve hesap işlerinden anlar lise veya orta mektep mezunu bir memur imtihanla Harita Umum Müdürlüğüne alınacaktır. İmtihan 20 Şubat 935 çarşamba günü saat 10 da yapılacaktır. İsteklilerin diğer şeraiti anlamak üzere 18 Şubat 935 tarihine kadar Ankara'da Harita Daire Müdürlüğüne müracaatları. (294) 1-508

19.11.1936
ULUS GAZETESİ

Hesap ve yazı işleri memuru alınacak

Harita genel direktörlüğünden :

Harita Genel Direktörlüğü Levazım şubesine hesap ve yazı işleri için (52) lira ücretle ve talibler arasında müsabaka ile bir memur alınacaktır. İsteklilerin şeraiti öğrenmek üzere mesai günlerinde öğleden sonra yazı işleri şubesine müracaatları ilân olunur. (4289) 3-6493

02.08.1938
ULUS GAZETESİ

Bir fotoğrafçı alınacak

Harta Genel Direktörlüğünden :

1 — Ankara'da Harita Genel direktörlüğü fotoğrafhanesine bir fotoğrafçı alınacaktır.

2 — Aranılan evsaf şunlardır:

- A) Türk tebaası olmak,
- B) Askerliğini yapmış bulunmak,
- C) Yaptırılacak sıhî muayenede sıhîti tam olmak,
- D) 35 yaşını geçmemiş bulunmak,
- E) Hüsnü ahlâk ve hal sahibi bulunmak,
- F) Fotoğraf ve rötüş işlerine vakıf olmak,
- G) Yapılacak imtihanda muvaffak olmak.

H) 30 temmuz 938 tarihine kadar müracaat etmiş bulunmak.

3 — Aylık ücreti altmış lira olup, göstereceği ehliyet ve iktidara göre tezyit olunur.

4 — Talipler Ankara'da Harita genel direktörlüğü kartograf şubesi müdüriyetine müracaat etmelidir.

İmtihan Ankara'da yapılacaktır.

(2520)

4767

30.06.1939
ULUS GAZETESİ

Ankara Harita Genel Direktörlüğüne şehri ücretle kartograf memuru alınacak

Harita Genel Direktörlüğünden:

Aranılan evsaf ve şerait şunlardır:

- 1 — Türk tebaası olmak
- 2 — Askerliğini yapmış
- 3 — Otuz yaşını geçmemek
- 4 — Orta tahsilini bitirmek
- 5 — Yapılacak muayenede sıhîti tam olmak
- 6 — Devlet hizmetinde istihdamı mâni bir günâ hali bulunmamak
- 7 — Harita tersim imtihanında muvaffak olmak
- 8 — İmtihan Ankara'da Harita Genel Direktörlüğünde yapılacaktır.
- 9 — Müracaat 31 Temmuz 939 tarihine kadar kabul olunur.
- 10 — İmtihan ve hususatı saire için harita genel direktörlüğü kartograf şubesi müdüriyetine müracaat edilmelidir.

12494

28.07.1940 SON TELGRAF GAZETESİ

Alınacak memurlar

Muhtelif dairelerle müesseselere memurlar ve işçiler aranıyor

Harita genel direktörlüğüne 2 memur alınacaktır. Bunlara ait heri borem kanununun 6 nci maddesi delâletine mülki borem kanuna göre ücret verilecektir.

Memurun kanunundaki şartları haiz olanlar ağustosun 15 ine kadar Ankarada mezkûr genel direktörlük muamelât seflisine müracaat etmelidirler.

18.08.1941 ULUS GAZETESİ

Harita Umum Müdürlüğü Satınalma Komisyonundan :

- 1 — Ankara Cebecide Harita Umum Müdürlüğü Kartoğraf Şubesinde terzüm işlerinde çalışmak üzere aşağıda yazılı şartlara göre memur alınacaktır.
- 2 — On sekiz ile yirmi beş yaş arasında her genç kursa iştirak edebilir.
- 3 — Stajda muvaffak olanlar Borem dahili ücretli memur safında kabul edilirler.
- 4 — Staj nihayetinde kadar hiçbir ücret verilmez.
- 5 — Kursu devam edenlere en geç iki ay nihayetinde kabul edilip edilmedikleri tebliğ olunur.
- 6 — Talip olanların Umum Müdürlük ikinci pubesine müracaat etmeleri. (7061)

22.08.1941 SON TELGRAF GAZETESİ

Bir haritacılık kursu açılıyor

Harita Umum Müdürlüğü Ankarada bir Haritacılık kursu açmıştır. 18 - 25 yaş arasındaki gençlerin alınacağı bu kurs azami 2 ay devam edecektir. Kayıtlara başlanmıştır.

27.06.1943 ULUS GAZETESİ

Harita Umum Müdürlüğü

Harita tersim kursu açılacak M. M. V. Harita Genel Direktörlüğünden:

- 1 — Harita Genel Müdürlüğünde 5 temmuz 1943 tarihinde harita tersim işleri öğretilmek üzere bir kurs açılacaktır.
- 2 — Talihlerin 18 yaşını ikmal etmiş 30 yaşını geçmemiş olmaları lazımdır.
- 3 — Kursu iştirak edecekler okul diploması veya tasdiknamesi, polisçe musaddak doğruluk kağıdı, sıhhat raporiyle birlikte ve bir dilekçe ile müracaat edecektir.
- 4 — Kurs müddeti iki aydır. Kurstan sonra yapılacak imtihanda muvaffak olanlar borem dahili ücretli memur mahallinde iştirak edilecektir. 890

Verildiği tarih
20/Tem/943

H. Günel

Sınıf ve Rütbe : Bezlleme memuru
İsim ve künye : İhsan Günel

Sicil No
Ödevi Harita genel müdürlüğü VI. Ş. Bezlleme memuru

Vesika sahibinin İmzası
Üstün imzası

Harita Genel Müdürlüğünde görev yapan bir personele ait kimlik, 1943. (Murat P.ERKEN arşivi)

Harita Genel Müdürlüğü kendisine verilen görevleri hem silahlı kuvvetler hem de kamu kurum ve kuruluşlara sunarken eğitime de önem vermiş, kuruluşundan bu yana açtığı kurslar ile yaptığı çalışmaları ve bilgi birikimini paylaşmış, harita eğitimi gören üniversite ve yüksekokul öğrencilere staj imkânı sağlamış ve sağlamaya devam etmektedir.

01.09.1929
VAKİT GAZETESİ

Terfi eden zabıtlarımız
Hava, Levazım, Harita, Ec-
zacı, Baytar, İmalâtı
harbiye

Harita şubesinde

Kaymakamlıktan miralaylığa:

Tahir bin Sait, Hüseyin Ni-
yazi bin Rıdvan.

Binbaşılıktan kaymakamlığa

Mehmet bin İsmail, Ahmet
Necati bin İhsan, Ahmet Kadri
bin Mehmet.

Yüzbaşılıktan binbaşılığa:

Zekeriya bin İbrahim,

B. Mülâzımlıktan yüzbaşılığa:

Mehmet Münür bin Saffet,
Seyfettin bin Mehmet Nuri,
Kemalettin bin Ahmet Raif,
Ahmet Cemal bin Mehmet
Halit, Mehmet Nuri bin Mus-
tefa, İsmail Fuat bin Hasan

05.04.1929 MİLLİYET GAZETESİ

SON DAKİKA

Askerî terfi kanununa yapılan ilâveler

Büyük Millet Meclisine bir kanun lâyihası tevdi edildi

ANKARA, 4 (Telefonla) — Ordu zabitan ve heyetine mahsus askerî terfi kanununun birinci maddesine ve Z fıkrası olarak 16 maddesine ilâvesi icap eden ahkâma dair Millet meclisine bir kanun lâyihası tevdi olunmuştur. Bu lâyihanın ihtiva ettiği esaslara göre terfi kanununun ilinci maddesinin B fıkrasındaki harita kelimesinden sonra mühendis kelimesi ilâve olunacaktır. Aynı kanunun 16 maddesine Z fıkrası olarak aşağıdaki fıkranın ilâvesi teklif olunmaktadır: "Mühendis zabıt yetişmek üzere yabancı memleketlere gönderilerek yüksek mühendislik tahsillerini muvaffakiyetle bitiren kara, deniz ve hava zabıtlarına aşağıdaki şartlar dahilinde 4

sene kadar kıdem zammı verilir.

A — Yüksek mühendislik tahsilini ve muktazi fabrika ve müessese stajlarını haric memleketlerde muvaffakiyetle ikmal ederek memlekete dönenler bir sene,

B — Bunlardan fen ve san'a ti askerî fabrikalar umum müdürlükleri emrinde veya kendilerini tahsile gönderen müesseselerde istihdam edilerek iki sene zarfında mühendis zabıtlığa liyakatleri tasdik olunanlara mühendis zabıt ünvanı ile beraber daha iki sene.

C — Bu kıdemleri almış bulunanlardan birer eser vücade getirerek veya doktora yaparak emsalleri arasında temayüz edenlere daha bir sene.

28..08.1930 CUMHURİYET GAZETESİ

Terfi Listesi

Zabıtlarımızdan Rütbe
Alanların İsimleri

Binbaşılığa terfi eden levazım yüzbaşılıkları:

Cemil (Atıkalde), Naci (Bozkar), Mehmet Selim (Bolu), Halim Turgut (Silivri), Yusuf Ziya (Kara Ahmet), Ahmet Cevat (Girit), Ali Ratip (Yanbolu), Hüseyin (Pirzerin), Tahir (Mimarınan) Abdülkâzım (Hınıs), Mehmet Nafiz (Van) Ali Rıza (Manastır), Ömer (Sivas), Yusuf Ziya (Hırcakçerif) Aptullah (Servit), Ahmet (Alücare), Mehmet Kâmil (Van) Halim Rubi (Sivas), Âdil (Edirne), İsmail Ağâh (Kartal Beyler, Mehmet Nuri (Manastır).

Binbaşılığa terfi eden harita yüzbaşılıkları.

Ahmet Hidayet (Gümüşhane), Bahri (Bursa), Beyler. Askerî fabrika yüzbaşılıklarından binbaşılığa: Mehmet (Kütahya) Mehmet (Van) Tevfik (Manastır), beyler.

Mahakim şubesinde: İhsan B. beşinci sınıfa.

Askerî terfi listesi

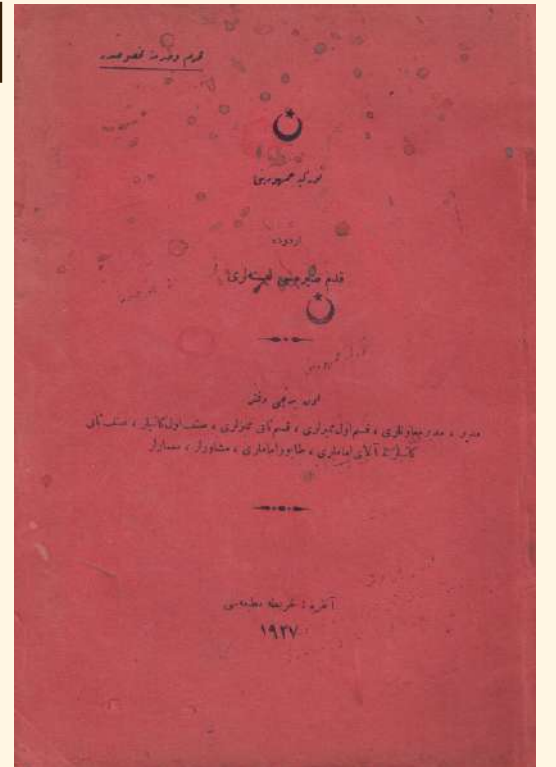
(Birinci sahifeden mabait)

ve Salih Paşalar Ferikliğe terfi etmişlerdir.

Kolordu kumandanlarından Şükürü Naili ve Ali Hikmet Paşalar evvelce Ferikliğe terfi etmişlerdi.

Miralay rütbesinde olan zabıtlardan erkânı harp miralay Muh-tar, harita müdürü umumisi miralay Hakkı Murat, miralay Galip, fırka kumandanlarından miralay Galip, Mustafa İzzet, liva kumandanlarından Halil Kemal, topçu liva kumandanı Fuat, miralay Ali Rıza, miralay Ali Muzaffer, miralay Nuri Beylerin de miralivalığa terfi ettikleri söyleniyor.

Kaymakamlıktan miralaylığa, binbaşılıktan kaymakamlığa terfi eden zabitan yok gibidir. (30) a yakın yüzbaşı binbaşı (200) kadar birinci mülâzim yüzbaşı olmuştur.



Ordu Kıdem Listesi, Harita Matbaası 1927. (Murat P.ERKEN arşivi)

30.09.1932 VAKİT GAZETESİ

05.04.1932 VAKİT GAZETESİ

Askerî terfi listesi

[Altıncı sahifeden devam]

Harita terfileri

Kaymakamlığa terfi edenler: Fuat Aksaray, Feridun Eskizağra, Eyüp Kumkapı, Hüsnü Beşiktaş Beyler.

Binbaşılığa terfi edenler: Ahmet Nevşehir, Hulki Harput, Ni-yazi Çanakkale, İrfan İstanbul, Fahmi Trabzon, Nazif Küçükka-yasofya Beyler.

Yüzbaşılığa terfi edenler: Cemal Manastır, Abdullah Edirneka-pı, Raufi İstanbul, Kadri Tırhala, Şükrü İstanbul, Cemal İstanbul, Fahrettin İstanbul, Salim Drama, Muhittin İstanbul Beyler.

İstanbul, Enver Halıcıoğlu, Rıza Çanakkale, Cemil Sütlüce, Mehmet Ali Erzurum, Ömer Maraş, Sadullah İstanbul, Faik Trabzon, Sıtkı Hakarî, Cemal Aksaray, Vedat Babahaydar, Ahmet Samsun, Sadri Çınar, Hilmi Nevşehir, Şükrü Üsküdar, Celâl Selânik, Selim Babali, Hakkı Kayseri, Abdürrazak Muş, Kemal Manastır, Rifat Üsküdar, Zihni Dimetoka, Ali Karaferye, Şakir Niğde, Haydar İstanbul, Rüşti Bursa, Galip Mustafa-paşa, Nizamettin Vidin, Hamit Eyüp sultan, Nuri Aksaray, Sami Edirne, Ali Kesmeköy Beyler.

Binbaşılığa terfi edenler: Ali Rıza Varna Bey.

Yüzbaşılığa terfi edenler: Hakkı

İhtiyat zabitleri ve ihtiyat askerî memurları kanunu tadil ediliyor

Ankara, 4 (Vakit) — 1075 numaralı ihtiyat zabitleri ve ihtiyat askerî memurları kanununun 3 üncü maddesinin tadili hakkında meclise bir lâyiha gelmiştir. Lâyihaya göre maddeye şu ilâve yapılmıştır:

Askerî lise mezunlarından yabancı memleketlerde mühendis ve fen memurları yetiştirilmek üzere saçılanlar evvelâ iki ay hazırlık kitâsında hizmet eder ve bilâhare fabrika ve meslekî alâkadar müesseselerde on ay çalıştıktan sonra ihtiyat zabiti ve kili olur.

Ordu zabitan heyetine mahsus askerî terfi kanununda tadilat yapılıyor

Ankara, 4 (Vakit) — 813 numaralı ordu zabitan heyetine mahsus askerî terfi kanununun birinci ve 16 ncı maddelerine bazı ilâveler yapılmak üzere meclise bir teklif gelmiştir. Buna göre birinci maddeye, harita zabitanından sonra mühendis zabiti ilâve edilmiştir.

16 ncı maddenin sonuna da şunlar ilâve edilmiştir: Mühendis-zabiti yetiştirmek üzere yabancı memleketlere gönderilecek olan kara, deniz ve hava zabitlerine aşağıdaki işaret dahilinde dört sene kıdem zammı yapılır:

01.09.1934
SON POSTA GAZETESİ

29.05.1935 KURUN GAZETESİ

22.08.1935 HABER GAZETESİ

Birer Derece Yükselen Zabitlerimiz Kimlerdir ?

Listeyi Neşre Devam Ediyoruz
Harita miralaylığına:
Mehmet Bey Kazancılar.

Harita kaymakamlığına:
Salâhattin Ahmedîye, Ziya Kapı-ağzı, M. Şükrü Dağistan, Ahmet Davutpaşa, Zekâi Beşiktaş, M. Cemal Üsküdar, Cemal Galata beyler.

Harita Binbaşılığına: İ. Etem Harput, Sadi Elmalı, Mahmut Kocamustafapaşa, Beyler.

Harita Yüzbaşılığına: Tahir İstanbul, İsmail Hakkı Üs-küdar, Beyler.

Harita Birinci Mülâzım-lığına: Hayri Üsküdar Bey.

Yüksek Tasdike İktiran Eden Ordu Terfi Listesinin Tamamı

Ankara, 28 (A.A.) — Cumur Başkanlığının yüksek tasdiklerine iktiran eden ordu terfi listesi şudur:

Korgeneral Kâzım Orbay Generallığa.
Tüm General Ömer Halis Korgenerallığa. Tüm General Sabit Korgenerallığa. Tüm General Mustafa Galip Korgenerallığa. Tüm General Mümtaz Korgenerallığa.
Tuğ General Baytar Sadettin Tümgenerallığa, Tuğ general Doktor İbrahim Mazlûm Tüm generallığa, Albay B. Yusuf Ziya Tuğ generallığa, Albay Mehmet Nuri Tuğ generallığa, Albay Cemil Tahir Tuğ generallığa, Albay Muharrem Mazlûm Tuğ generallığa, Albay İshak Auni Tuğ generallığa, Albay M. Kemal Tuğ generallığa, Albay Harita Abdurrahman Tuğ generallığa, Albay Eczacı Sabri Tuğ generallığa, Albay Baytar Kâmil Tuğ generallığa, Albay Doktor Ahmet Suphi Tuğ generallığa, Albay Doktor M. Rait Tuğ generallığa, Albay Baytar M. Nurettin Tuğ generallığa, Albay A. Ferhat Tuğ generallığa, Albay M. Tevfik Tuğ generallığa, Albay Osman Nuri Tuğ generallığa, Albay M. Nusrat Tuğ generallığa, Albay A. Tevfik Tuğ generallığa, Albay M. Rasim Tuğ generallığa Albay Şükrü Tuğ generallığa. — Arkası ikinci sayfada —

Generallığa terfi edecekler

Ankara, 22 (Telefonla) — Ge-nerallığa terfi edecekleri söyle-nenlerden isimlerini öğrenebildik-irimiz şunlardır:

Erkânıharp miralaylarından Mustafa Kemal, yardımcı sırdan eczacı miralay Şekip, Eyüp Sab-ri, harita miralayı Abdurrah-man, askerî temyiz mahkemesi â-zasından Kemal Erman.



Kaymakamlığa (Yarbay) yükselen ve Harita Genel Müdürlüğünün ilk şehidi (1936) Mehmet Şükrü. BAYKA yüzbaşı rütbesinde. (Murat P.ERKEN arşivi)

29.08.1935 TAN GAZETESİ

23 MİRALAY GENERAL OLDU

**Ordu Terfi Listesi Dün
Kıt'alara Bildirildi****Terfi Edenlerin Tam Listesi**

Ankara, 28 (Özel ayarımız bildiriyor) — Askeri terfi listesi yüksek tasdikle iktiran etmiş ve Sü bakanlığı terfi edenleri bugün tel-grafla kıtalarına bildirmiştir. Bu seneki listede 23 miralay generalliğe terfi etmişlerdir. Terfi edenlerin sayısı 1041 dir.

Listeyi bildiriyorum:

Korgeneral Kâzım orgeneralliğe, Tümgeneral Halis, Sabit, Galip, Mümtaz korgeneralliğe, Tuğgeneral Sadettin, Mazlûm tümgeneralliğe terfi etmişlerdir.

Tuğgeneral olan miralaylar şunlardır:

Piyade miralaylarından M. Rasim, Yusuf Ziya, Mehmet Nuri, Cemil Tabir, Muharrem Mazlûm, İshak Avni, M. Kemal, Ferhat, M. Tevfik, Osman Nuri, M. Nüzhet, A. Tevfik.

Harita miralaylarından Abdürrahman, eczacı miralaylarından E-yüp Sabri, Baytar miralaylarından Kâmil, Nurettin, Tabip, Miralaylarından Ahmet Suphi, M. Raif.

Deniz miralaylarından Şükrü de Tuğamiralliğe terfi etmiştir.

KORGENERAL AHMET SEDAT DOĞRUER
(1901-P-30)

1884 yılında İstanbul'da doğmuştur. 1901'de Harp Okulunu Piyade Subayı, 1904'te Harp Akademisi'ni Kurmay Yüzbaşı olarak bitirmiştir. Balkan, Çanakkale ve İstiklâl Savaşlarına katılmıştır. 1919'da Harp Akademisi Müdürlüğü, 1920'de Genelkurmay İkinci Başkanlığı görevlerini yapmıştır. 02 Ocak 1932'de Millî Savunma Bakanlığı Müsteşarı olmuş ve 01 Ocak 1933'te Harita Genel Müdürlüğü olarak atanmıştır.

09 Mart 1940'a kadar bu görevde kaldıktan sonra, tekrar Millî Savunma Bakanlığı Müsteşarlığına ve oradan da 9'uncu Kolordu Komutanlığı'na atanmıştır. 28 Eylül 1942'de emekliye ayrılmıştır. 25 kadar eseri, çeşitli nişan ve madalyaları bulunan Korgeneral Ahmet Sedat DOĞRUER, 19 Haziran 1955'te İstanbul'da vefat etmiştir.

Korgeneral Sedat DOĞRUER aynı zamanda 57'inci Dönem Harp Akademisinden ATATÜRK'ün sınıf arkadaşıdır.

29.09.1939 SON AKŞAM GAZETESİ**Millî Müdafaa müsteşarlığı**

Ankara 29 (Telefonla) — Millî Müdafaa Vekâleti müsteşarı general Nazmi Solok kendi isteği üzerine tekaüde sevkedilmiş ve Vekâlet müsteşarlığına harita genel direktörü general Sedad Doğruer tayin edilmiştir.

10.03.1940 SON POSTA GAZETESİ**Millî Müdafaa
Başmüsteşarlığı**

Ankara, 9 (Hususî) — Millî Müdafaa Başmüsteşarlığına vekâletinde bulunan Harita Umum Müdürü Tümgeneral Sedad asaleten tayin edilmiştir. Harita Umum Müdürlüğüne de Tümgeneral Hakkı Muradın tayini kararlaştırılmıştır.



Harita Genel Müdürü Korgeneral Sedat DOĞRUER arazi denetlemesinde, 1933. (Murat P.ERKEN arşivi)

18.09.1959 MİLLİYET GAZETESİ

Nuhun Gemisi olduğu tahmin edilen bir enkaz görüldü

ANKARA, HUSUSİ

Harita genel kumandanlığında operatör yüzbaşı İlhan Durupınar Nuh'un gemisinin Naşar dağında taşlanmış kül-ler altında olduğunu bildirmiştir.

Yüzbaşı İlhan Durupınar, Ağrı dağı eteklerinin haritası yapılmak üzere askerî uçaklarla çekilen fotoğraflarda enkaza benzer bir cisim görüldüğünü tesbit etmiştir. Büyütülen fotoğrafta bunun bir gemi enkazı olduğu anlaşılmıştır.

Hususî Aletlerle bu enkazın boyunun 150, eninin de 50 metre olduğu hesaplanmıştır.

Fotoğraflar arkeologlara gösterilmektedir. Yakında bir heyet geminin bulunduğu Naşar dağına gidecektir.



Harita Yüzbaşı İlhan DURUPINAR, hava fotoğrafı üzerinde inceleme yaparken.



Harita Yüzbaşı İlhan DURUPINAR tarafından, Nuh'un Gemisi olabileceği değerlendirilen yapıya ait incelenen ilk fotoğraf.

Nuh'un Gemisi ile ilgili birçok devlet ve kişi tarafından yüzyıllar boyu araştırmalar yapılmış, geminin bulunmasına yönelik çalışmalar yürütülmüştür.

Bunlardan belki de en önemlisi ve ilgi çeken 11 Eylül 1959 tarihinde hava fotoğrafları üzerinde çalışma yaparken gemi benzeri bir yapıya rastlayan Harita Genel Müdürlüğünde harita yüzbaşı olarak görev yapan İlhan DURUPINAR'dır.

Fark ettiği bu aykırı yapının tespiti sonrasında bölge, birçok ülke ve bilim insanının ilgisini çekmiş ve halen de çekmeye devam etmektedir.



İlhan DURUPINAR (1925-2017)

MALİ FAALİYETLER



13.07.1931 SON POSTA GAZETESİ**931 Bütçesi Millet Meclisine Verildi, Yekûnu 186 Milyondur. Salı Günü Müzakereye Başlanacak**

931 senesi için muhtelif Vekâlet ve dairelerin masarifatı şu suretle tensip edilmektedir:

Büyük Millet Meclisi	2,423,467	Hariciye Vekâleti	30,061,791
Riyaseti Cümhur	324,452	Sihhat ve İctimal M. V.	3,721,043
Divanı Muhasebat	675,020	Adliye Vekâleti	7,377,833
Başvekâlet	810,162	Maarif Vekâleti	6,582,938
Şurayı Devlet	192,386	Nafia Vekâleti	26,406,377
İstatistik U. M.	43,296	İktisat Vekâleti	8,515,280
Diyanet İşleri Reisliği	460,350	Millî Müdafaa	
Maliye Vekâleti	12,292,315	Kara Kısmı	14,026,363
Düyunu Umumiye	26,446,850	Hava Kısmı	3,456,814
Gümrükler Umum M.	4,226,385	Deniz Kısmı	7,860,451
Tapu ve Kadastro U. M.	1,111,018	Askerî Fabrikalar U. M.	3,467,417
Dahiliye Vekâleti	4,150,569	Harita U. M.	646,479
Emniyet İşleri U. M.	4,185,524	Posta T. T. U. M.	5,067,659
Jandarma U. K.	8,723,268	Yekûn	186,435,480

27.06.1932 SON POSTA GAZETESİ**Türk Ordusu Kuvvetlidir
Millî Müdafaa Vekili Dün Mecliste
Çok Mühim İzahat Verdi**

Ankara, 27 (Hususi) — 932 Devlet bütçesi müzakeresi dün nihayet buldu ve bütçe heyeti umumiyetle birlikte kabul edildi. Millet Meclisi dün yalnız Millî Müdafaa bütçesiyle meşgul oldu. Bu münasebetle Vekil Zekâî B. Türk ordu, donanma ve hava kuvvetleri hakkında izahat verdi. Vekil Beyin izahatına göre bütün Millî müdafaa bütçeleri yekûnu 40 milyon liradır. Yani geçen seneye nisbetle beş milyon lira kadar tasarrufludur.

Bu fark mukaveleye müstenit borç taksitlerinin ödenmesinden ileri gelmektedir. Tayyare Cemiyetinden verilen hasılat için de ayrı bir fasıl açılmıştır. Zekâî B. bu münasebetle şunları söyledi:

"Hükümetin bu tasarrufa cesaret edisi, milletin millî müdafaa

hususunda her zaman izhar ettiği alâkadan, millî müdafaa vesaitinin vatanî müdafaaını gaye edinmiş bir teşkilata müstenit olmasından ve teslihatı tahdidi etrafındaki arzuların filli eserlerle takviyesine hükümetin ehemmiyet vermesinden ileri gelmiştir. Fakat bu tasarruf Müdafaa teşkilâtının umumî hatları üzerinde hiçbir sarsıntı hâsıl etmeyecektir."

Zekâî B. nüfusumuzun arttığını, hatta 17 milyona çıktığını, ölüm nisbetinin binde altıya geçmediğini söyledi ve ilâve etti:

"Herhalde, hulâsaten şunu arz edeyim ki, kara ordularımız büyük Meclisin daima izhar ettiği itinaya lâyık olmaya çalışmaktadır. Ve muntazaman tekemmül eden ordular her zamanki gibi kudretli, imanlı olarak vatan

hudutlarını beklemektedir. Bundan keyfeti celile emin ve müstehab olabilir."

Vekil Bey, deniz ve hava kuvvetlerinden de bahsederek donanmamızın tamamlandığını, hava kuvvetlerimizin her türlü asrı teçhizat ve vesaiti ihtiva ettiğini, tayyare fabrikalarımızda yeni tayyareler imal edilmekte olduğunu çelik fabrikaları tesis edildiğini söyledi.

Bu izahatı müteakip fasılların müzakeresine geçilerek millî Müdafaa Vekâleti kara bütçesi 32,243,936, hava bütçesi 943,000, deniz bütçesi 3,905,580 askerî fabrikalar bütçesi 2,955,800 ve harita Umum Müdürlüğü bütçesi 546,265 lira olarak kabul edilmiştir.

Bugün mecliste barut işi görüşülecektir.

25.04.1932

AKŞAM GAZETESİ

932 bütçesi

Yeni bütçe lâiyhası dün meclise tevdi edildi

Başka memuriyete nakledilecekler muhasesat farkı 6 ay verilmeyecek

Ankara 24 — 932 bütçesinde

yapılan tadilat lâiyhası meclise gönderilmiştir. Lâyiha mucibince masraf bütçesi 171 milyon 112 bin 705 lira varidat bütçesi 171 milyon 118 bin 800 liradır. Bu suretle yeni bütçe altı bin doksan beş lira fazla varidat ile kapanmaktadır. Masraf bütçesi şudur:

Büyük Millet Meclisi	2,467,000
Riyaseticumhur	324,452
Divanı Muhasebat	550,020
Başvekâlet	962,409
Şurayı Devlet	200,742
İstatistik umumî müdürlüğü	41,958
Diyanet işleri riyaseti	607,196
Maliye vekâleti	9,596,412
Düyunu umumiye	4,744,501
Tapu umumî müdürlüğü	997,000
Dahiliye vekâleti	3,735,926
Emniyet işleri umumî müdürlüğü	3,939,000

Umum jandarma kumandanlığı

8,384,000

Hariciye vekâleti 2,600,000

Sihhat vekâleti 3,501,884

Adliye vekâleti 7,620,670

Maarif vekâleti 9,132,940

Nafia vekâleti 10,002,593

İktisat vekâleti 1,258,610

Ziraat vekâleti 4,074,500

Gümrük ve inhisarlar vekâleti

(inhisar idareleri dahil değildir)

123,893

Muhafaza umum kumandanlığı

2,556,134

Gümrükler 1,681,656

Millî Müdafaa kara müsteşarlığı

32,167,315

Hava müsteşarlığı 943,000

Deniz müsteşarlığı 3,605,560

Askerî fabrikalar 2,954,800

Harita umumî müdürlüğü 547,265

Posta ve Telgraf 4,845,820

umumî yekûn : 171,112,705

Harita Genel Müdürlüğü Kanunu'nun yayımlanmasından sonra 22 Temmuz 1925 tarihli Kararname ile Harita Genel Müdürlüğü kadroları teşkil edilmiştir. Yapılan bu ilk teşkilatta mali işler ile ilgili; maaş ve tazminat, satış ve satın almalar ve diğer harcamalar gibi hesap işleri için Levazım Müdürlüğü oluşturulmuş, Genel Müdürlüğün kasa defterlerini incelemek, hesap kayıtlarını denetlemek, kasa işlemlerini yönetmek ve bütçesini düzenlemek üzere Saymanlık Müdürlüğü kurulmuştur.

27.06.1932 VAKİT GAZETESİ

Millî Müdafaa bütçesi

M. Meclisinde büyük bir tasarrufla 40 küsur milyon lira olarak kabul olundu

Ankara, 26 (A.A.) — B. Millet Meclisi bugün Reis Kâzım Paşa'nın riyasetinde toplanmış ve Millî müdafaa vekâleti kara, hava, deniz, askerî fabrikalar ve harita umum müdürlüğü bütçelerini müzakere ve kabul etmiştir.

Millî müdafaa vekili Zekâi Bey bu münasebetle atideki beyanatta bulunmuştur:

Muhterem arkadaşlar; 932 millî müdafaa bütçeleri hakkında biraz izabat arz etmeliğime müsaadenizi rica edeceğim.

932 senesi için hazırladığımız millî müdafaa bütçeleri kara, deniz, hava, askerî fabrikalar ve harita umum müdürlüğü bütçelerini ihtiva etmek üzere cem'an 40 milyon 200 bin lira tutmaktadır. Bu yekûn geçen seneki millî müdafaa bütçesinin evvelki seneye nazaran 11 milyon tasarrufla 59 buçuk milyonla kapanmış olduğuna göre geçen senekinden 19 milyon lira kadar farklıdır. Yani 930 senesi bütçeleri tayyare cemiyetinin hası-



Millî Müdafaa vekili Zekâi B.

rufu 59 buçuk milyonla kapanmış olduğuna göre geçen senekinden 19 milyon lira kadar farklıdır. Yani 930 senesi bütçeleri tayyare cemiyetinin hası-

[Alt tarafı 4 üncü sayfada]

31.05.1934 MİLLİYET GAZETESİ

Muhasebe müdürleri arasında

ANKARA, 4 (Telefonla) — Açık bulunan Hariciye vekâleti muhasebe müdürlüğüne divanı muhasebat mürakiplerinden Kemal Ahmet, açık bulunan ziraat enstitüleri muhasebeciliğine Maarif vekâleti muhasebe müdürü Ali, Maarif vekâleti muhasebe müdürlüğüne posta ve telgraf muhasebe müdürü Caser, açık bulunan harita umum müdürlüğü muhasebe müdürlüğüne Millî müdafaa vekâleti muhasebe müdür muavini Rasit, Millî Müdafaa vekâleti muhasebe müdür muaviniğine merkez muhasebeciliği birinci mümeyyizi Saip, Isparta defterdarlığına jandarma umum komandanlığı muhasebe müdürü Adil, Amasya defterdarlığına Isparta defterdarı Ali Rıza Beyler tayin edilmişlerdir.

31.05.1934 POSTA GAZETESİ

SON TELGRAF HABERLERİ

Bütçe Müzakereleri Tamamlandı

Yeni Bütçede Millî Müdafaa Kara Bütçesine 7,931,000, Hava Bütçesine De 3,650,000 Lira Zam Yapıldı

1934 masraf bütçesi şu suretle

taksim edilmiştir:	
Millet Meclisi	2.459.682
Riyaseticümhur	386.792
Divanı Muhasebat	565.500
Başvekâlet	1.153.321
Şurayi Devlet	218.193
İstatistik	180.504
Diyanet İşleri	611.986
Maliye Vekâleti	12.245.839
Düyunu Umumiye	44.836.736
Tapu ve Kadastro	1.094.112
Gümrük ve İnhisarlar	4.962.455
Dahiliye Vekâleti	4.217.908
Matbuat Müdürlüğü	95.944
Emniyet işleri	4.107.499
Jandarma Umum ku.	8.679.379
Hariciye Vekâleti	3.085.140
Sıhhat ve İçtimai muave.	4.742.884
Adliye Vekâleti	8.663.478
Maarif Vekâleti	8.710.995
Nafia Vekâleti	12.402.907
İktisat Vekâleti	2.415.250
Ziraat Vekâleti	4.987.611
Millî Müdafaa (kara)	40.964.881
" " (hava)	4.583.774
" " (deniz)	3.808.818
Askerî fabrikalar	3.290.643
Harita dairesi	603.505
Umumi yekûn	184.075.634

31.05.1934 MİLLİYET GAZETESİ

1934 bütçesinin müzakeresi bitti

Masraf bütçesi

ANKARA, 30 (A.A.) — Büyük Millet Meclisince müzakeresi intaç ve izah edilmiş masraf bütçesi şu suretle taksim edilmiştir:

B. M. Meclisi:	2.459.682
Riyaseticümhur:	386.792
Divanı muhasebat:	565.500
Başvekâlet:	1.153.321
Şurayi Devlet:	218.193
İstatistik umum müdürlüğü:	180.504
Dinayet işleri:	611.986
Maliye vekâleti:	12.245.839
Düyunu umumiye:	44.836.736
Tapu ve Kadastro:	1.094.112
Gümrük ve İnhisarlar ve:	4.962.455
Dahiliye Vekâleti:	4.217.908
Matbuat Müdürlüğü:	95.944
Emniyet işleri U. M.:	4.107.499
Jandarma Um Ku.:	8.679.379
Hariciye Vekâleti:	3.085.140
Sıhhat ve İçtimai muave.:	4.742.884
Adliye Vekâleti:	8.663.478
Maarif Vekâleti:	8.710.995
Nafia Vekâleti:	12.402.907
İktisat Vekâleti:	2.415.250
Ziraat Vekâleti:	4.987.611
Millî Müdafaa kara:	40.964.881
" " hava:	4.583.774
" " deniz:	3.808.818
Askerî fabrikalar:	3.290.643
Harita dairesi:	603.505
Umumi yekûn:	184.075.634

1935 Bütçe projesi

Hükûmet tarafından
Meclise verildi

Hükûmet 1935 bütçe projesi ile mülhak bütçeler projelerini dün Millet Meclisine vermiştir. 1935 bütçe projesinin masraf kısmı şöyle teklif edilmiştir:

Meclis	2 859 682
R. Cümhur	386 792
Divan	565 500
Başvekâlet	1 159 879
Ş. Devlet	218 193
İstatistik	580 852
Diyanet	611 986
Maliye	12 784 179
D. Umumiye	46 291 293
Tapu	1 153 530
Gümrükler	5 003 913
Dahiliye	4 347 908
Matbuat	95 944
Emniyet	4 137 499
Jandarma	8 909 621
Hariciye	3 262 140
Sıhhat	4 892 184
Adliye	8 788 478
Maarif	8 948 445
Nafia	12 643 607
İktisad	4 053 150
Ziraat	5 150 511
M. M. Kara	48 087 816
M. M. Hava	5 017 060
M. M. Deniz	4 308 600
Harita	623 965
Yekûn	194 882 727

Ordu ikramiye ve
maaş kanunları

Kamutayın dünkü içtimasında kanunlarda yapılması istenilen tadilat lâyihaları kabul edildi

C) Hazer vaktinde ve seferde musademelerde fevkalâde yararlık gösterenlere

D) Nafi istikşafalarda bulunanlara, mevcudu ıslah ve tekemmül ettirenlere

E) Binicilik ve hayvan terbiyesinde muvaffak olanlara

F) Ecnebi dillerin tahvilinde temayüz eyliyenlere

G) Mesleğine aid faydalı telif ve tercümelerde bulunanlara

H) Harita ve kroki yapmasında ve hava fotoğrafisinde muvaffakiyet gösterenlere

Ordu ikramiye kanunu

Ordu ikramiye kanununun birinci maddesinin tacil edilen şekli şudur:

1 — Orduda (kara, deniz, hava):

A) Atışlarda ve hava bombardımanlarında ve hava muharebe talimlerinde muvaffak olanlara

B) Askere okuma yazma öğretenlere.

I) Talim ve terbiyede temayüz eden bölüklere ve uçuşta ferd ve grup halinde irtifa ve mesafe ve sürat ve paraşüt rekorları yapanlara.

2 — Askeri fabrikalarda (kara, deniz, hava):

1 — Müteamil usul ve imalâtı ıslah ve tevsî edenlere

K — Tehlikeli ve müşkül imalât ve tecrübeleri yapanlara

L) Fabrika ve imalâthanelerde imalât ve sarfiyatta tasarruf temin edenlere.

3 — Harita Umum Müdürlüğünde:

M) Harita kalıplarının tersim ve ihzarında ve litograf ve katograf işleriyle sair haritacılık işlerinde fevkalâde muvaffakiyet gösterenlere ikramiye ve kıta hediyesi verilmek üzere Milli Müdafaa Vekâleti kara, deniz ve hava bütçeleriyle Askeri Fabrikalar ve Harita Umum Müdürlükleri bütçelerine birer fasıl ikramiye vaz edilir.

29.05.1935 ZAMAN GAZETESİ

Harita U. Md. ikramiye nizamnamesi

Ankara 28 (Lelefonla) — 1493 sayılı ordu ikramiyesi kanununa dayanarak Milli Müdafaa Bakanlığınca hazırlanan ve Şûrayı Devletçe görülen Harita Umum Müdürlüğünün ikramiye nizamnamesi Bakanlar Heyetince onandı.

Bu nizamnameye göre Harita Genel Müdürlüğüne mensup Sübay memur ve ücretlilerin ikramiye işi 5 kişilik bir heyet tarafından tetkik ile karara bağlanır.

Bunlara maaş ve ücretlerinin aylık tutarının yüzde yirmi beşinden aşağı olmamak üzere kestirilecek ikramiye verilir. Bu ikramiyeler aylık tutarlarının iki mislini geçemez.

Dünkü Kamutayda

Ankara 1 (Telefonla) — Meclisin bugünkü toplantısında Evkaf Umum Müdürlüğü, 935 yılı bütçesinde 31,600 liranın münakalesini yapan kanun lâyihası kabul edildi. Meclis cuma günü tekrar toplanacaktır. Bu toplantıda askeri fabrikalar, Harita Umum Müdürlüğü, Ziraat Vekâleti 935 malî yılının bütçelerinde bazı münakaleler yapan kanun lâyhaları ile gümrük tarife kanununda 1895 sayılı kanunda yazılı gazoil için herhangi bir vasıf aranılıp aranılmıyacağını tefsiri hakkında İktisad, Maliye, Gümrük ve Bütçe encümenlerinin mazbataları konuşulacaktır.

YENİ BÜDCEMİZ

Bütçe encümeni tetkiklerini bitirdi

Kamutay Bütçe Encümeni 936 bütçe projesi üzerindeki tetkiklerini bitirerek umumi heyete sevk etmiştir. Yeni bütçemizin, hükümetin teklifiyle bütçe encümeninin teklifini mukayeseli olarak neşrediyoruz:

	Hükümetin teklifi	Bütçe encümeninin kabul ettiği
Büyük Millet Meclisi	2 895 712	2 901 480
Cumhur Reisiği	400 880	400 100
Divanı Muhasebat	593 366	589 590
Başvekâlet	1 246 240	1 334 420
Devlet Şûrası	221 260	230 900
İstatistik Umum Müdürlüğü	317 837	312 200
Din İşleri Reisiği	610 616	607 630
Maliye Vekâleti	17 285 074	17 759 350
Düyunu Umumiye	46 845 205	45 728 100
Tapu ve Kadastro	1 234 770	1 248 990
Gümrük ve İnhisarlar	5 274 659	5 101 160
Dahiliye Vekâleti	4 466 744	4 680 430
Matbuat Umum Müdürlüğü	111 398	136 390
Emniyet İşleri U. Müdürlüğü	4 496 003	4 538 790
Jandarma Umum Kumandanlığı	9 589 752	8 871 980
Sihhat ve İçtimai M. Vekâleti	5 620 587	5 458 180
Adliye Vekâleti	8 798 880	8 956 208
Maarif Vekâleti	10 858 540	10 270 690
Nafia Vekâleti	12 550 005	14 660 790
İktisad Vekâleti	4 479 150	4 190 900
Ziraat Vekâleti	8 779 251	8 040 830
Millî Müdafaa (kara)	48 138 125	46 314 500
Millî Müdafaa (hava)	8 369 470	7 909 470
Millî Müdafaa (deniz)	6 049 858	5 761 780
Askerî Fabrikalar U. Müdürlüğü	3 238 155	3 065 270
Harita Umum Müdürlüğü	766 700	745 160

Yeni bütçede hükümetin teklifinde masraf kısmı 216.882.265, varidat kısmı 216.890.000 lira iken bütçe encümeninin teklifinde masraf kısmı 212.755.580 varidat kısmı da 212.764.000 liradır.

Yeni bütçe

Bütçenin masraf ve varidat kısımları 216,882,265 lira olacak

[Baş tarafı 1 inci sahifede]

Yeni masraf bütçemiz şu şekilde tevzi edilmiştir:

Büyük Millet Meclisi 2,895,712, Riyaseticumhur 400,880, Divanı Muhasebat 593,366, Başvekâlet 1,334,420, Şûrayı Devlet 221,260, İstatistik Umum Müdürlüğü 317,837, Diyanet İşleri Reisiği 610,617, Maliye Vekâleti 17 milyon 285 bin 74, Düyunu Umumiye 46,845,205, Tapu ve Kadastro Umum Müdürlüğü, 1,234,770, Gümrük ve İnhisarlar Bakanlığı 5,247,659, İç İşleri Bakanlığı 4,466,744, Matbuat Umum Müdürlüğü 111,398, Emniyet İşleri Umum Müdürlüğü 4,496,003, Jandarma Umum Kumandanlığı 9,589,752, Dış İşleri Bakanlığı 3,320,480, Sihhat ve Sosyal Yardım Bakanlığı, 5,620,587, İskân Umum Müdürlüğü 95,040, Adliye Bakanlığı 8,966,208, Kültür Bakanlığı 10,858,540, Bayındırlık Bakanlığı 12 milyon 550 bin 5, Ekonomi Bakanlığı 4,479,251, Millî Müdafaa Bakanlığı (kara kısmı) 48,138,135, Millî Müdafaa Bakanlığı (hava kısmı) 8,369,470, Millî Müdafaa Bakanlığı (deniz kısmı) 6,049,858, Askerî Fabrikalar Um. Mü. 3,238,155, Harita Umum Müdürlüğü 766,700.

Yeni masraf bütçenin en büyük hususiyeti Millî Müdafaa bütçesinden başka yurd müdafaaası için muhtelif Vekâletler bütçelerine munzam tahsisat konulmuş olmasıdır. Bunun için Maarif bütçesine 1,800,000, Ziraat Vekâleti bütçesine 1,800,000 liralık ve Sihhat Vekâleti bütçesine 800,000 liralık ilâveler yapılmıştır.

Bütçenin gelir kısmına gelince:

Hayvan vergisi tahsilâtında 1935 in 19,650,000 lirasına mukabil, 1937 için tahmin edilen miktar 15,500,000 liradır.

Bina ve arazi vergilerini hususî idarelere bırakan kanuna göre hayvanlar vergisinden bu idarelere ayrılmakta olan hisselere de bütçeye irad kaydedildiğinden yukarıdaki tahmin bu noktada gözönünde bulundurulmuştur.

02.03.1937 AKŞAM GAZETESİ

YENİ BÜTÇE MECLİSE VERİLDİ

(Baş tarafı 1 incede)

yeti umumiye de 15 nisandan sonra görüşülecektir.

Bütçenin masraf kısmı vekâletler ve daireler arasında şu suretle tevzi edilmiştir:

Büyük Millet Meclisi	3,590,200
Riyaseticumhur	401,540
Divanı Muhasebat	602,550
Başvekâlet	1,301,960
Şûrayı Devlet	236,740
İstatistik Umum Müdürlüğü	312,920
Diyanet İşleri Reisliği	608,350
Maliye Vekâleti	19,740,076
Dünyu Umumiye	53,328,100
Tapu ve Kadastro	
Umum Müdürlüğü	1,361,806
Gümrük ve İnhisarlar	
Vekâleti	5,374,040
Dahiliye Vekâleti	4,888,632
Matbuat Umum Müdürlüğü	136,390
Emniyet İşleri Umum	
Müdürlüğü	5,009,934
Jandarma Umum	
Kumandanlığı	9,372,700
Hariciye Vekâleti	3,340,830
Sıhhiye ve İçtimaf	
Muavenet Vekâleti	6,487,538
Adliye Vekâleti	9,272,612
Maarif Vekâleti	12,370,690
Nafra Vekâleti	15,003,322
İktisat Vekâleti	5,638,060
Ziraat Vekâleti	6,098,550
Millî Müdafaa Vekâleti	
(Kara kısmı)	46,733,220
Millî Müdafaa Vekâleti	
(Hava kısmı)	7,823,755
Millî Müdafaa Vekâleti	
(Deniz kısmı)	6,061,780
Askerî Fabrikalar	
Umum Müdürlüğü	3,065,900
Harita Umum Müdürlüğü	745,890
Meteoroloji Umum	
Müdürlüğü	532,135
Yekûn	229,676,712

02.04.1937 ULUS GAZETESİ

Bugünkü Kamutay

Kamutayın bugünkü ruznamesi şudur:

Reislik divanının umumî heyete maruzatı

1 — Sayın üyelerden bazılarına izin verilmesi hakkında B. M. M. Riyaseti tezkeresi.

Bir defa müzakereye tâbi olan maddeler

1 — Büyük Millet Meclisi 1937 yılı şubat ayı hesabı hakkında Meclis he-sablarının tetkiki encümeni mazbatası.

2 — Millî Müdafaa vekâleti kara kısmı ile Harita umum müdürlüğü 936 yılı bütçelerinde 31.420 liralık münakale yapılmamasına dair kanun lâyihasile İdare Heyetinin, Büyük Millet Meclisi 1936 yılı bütçesinde 5.300 liralık münakale yapılmasına dair ve 1936 yılı muvazenei umumiye kanununa bağlı (D) cetvelinin Büyük Millet Meclisi kısmında ve nakil vasıtaları kadrosunda değişiklik yapılmasına dair kanun teklifleri ve Bütçe encümeni mazbatası.

30.05.1937 TAN GAZETESİ

Dün Mecliste Geçen Müzakereler

Kamutay, Millî Müdafaa ve Ziraat Bütçelerini Müzakere ve Kabul Etti

Millî Müdafaa Bakanımızın bu istihattından sonra vekâlet kara, hava, deniz bütçeleri ile harita genel direktörlüğü, imalâtı harbiye bütçeleri tasvip edildi.

01.05.1939 VAKIT GAZETESİ

Yeni bütçe Millet Meclisine verildi

	938	939
Büyük Millet Meclisi	3.918.070	3.918.000
Riyaseticumhur	406.280	407.000
Divanmuhasebat	651.830	652.000
Başvekâlet	1.298.630	1.300.000
Devlet Şûrası	252.370	348.000
İstatistik Umum Müdürlüğü	243.640	242.000
Devlet meteoroloji U. Md.	646.140	646.000
Diyanet İşleri Reisliği	608.100	628.000
Maliye Vekâleti	21.418.600	20.000.000
Dünyu Umumiye	50.738.390	49.738.000
Tapu ve Kadastro U. Md.	1.471.490	1.472.000
Gümrükler Vekâleti	5.666.370	5.515.000
Dahiliye Vekâleti	5.073.190	5.201.000
Matbuat Umum Müdürlüğü	188.000	188.000
Emniyet İşleri U. Md.	7.000.180	7.400.000
Jandarma Genel Komutanlığı	10.613.470	11.001.300
Hariciye Vekâleti	3.535.810	3.505.000
Sıhhat Vekâleti	7.901.780	8.471.000
Adliye Vekâleti	9.800.340	9.835.000
Maarif Vekâleti	14.670.130	16.111.000
Nafia Vekâleti	8.892.040	8.332.000
İktisat Vekâleti	5.489.790	3.721.000
Ziraat Vekâleti	7.143.700	7.370.000

Millî Müdafaa Grubu:

Kara kısmı	61.361.030
Hava kısmı	8.050.140
Deniz kısmı	6.553.880
Askerî fabrikalar U. Md.	5.755.330
Harita Umum Müdürlüğü	775.310
Millî müdafaa gruplarına bu sene verilen tahsisat yekûnu	94.024.000 liradır.

938 senesi varidatının muhammen yekûnu 249.065.402 lira idi.

01.03.1941 ULUS GAZETESİ

Yeni Bütçemiz 270 Milyon Lirayı Bulacak

(Baş, 1 incede)

Millî Müdafaa Grubu

Yeni bütçenin en mühim kısmı Millî Müdafaa grupudur. İçinde bulunduğumuz 939 mali yılı bütçesinde, Millî Müdafaa Vekâleti grupunu teşkil eden kara, hava, deniz ordularıyla harita umum müdürlüğü ve askerî fabrikalar yekûnu 91.129.000 lirayı buluyordu. Yeni bütçede bu rakam 95 milyon lirayı aşmaktadır. Fakat umumi muvazeneye giren bu rakamın dışında olarak, 937 senesinde kabul edilen 31, 938 senesinde kabul edilen 67 ve 939 senesinde kabul edilen 25 milyon liralık Millî Müdafaa tahsisatlarının bu seneye diğer taksitleri de fevkalâde membalardan ödenmek üzere bütçeye konulmaktadır.

04.02.1950

YENİ İSTANBUL GAZETESİ

Meclisten Orduya selâm ve saygı

Ankara 30 (A.A.) — B. M. Meclisinin dünkü toplantısında Millî Müdafaa Vekâleti kara, hava, deniz bütçeleri ile, askerî fabrikalar ve harita umum müdürlükleri bütçelerinin müzakere ve kabulünü müteakib sürekli alkışlarla karşılanan aşağıdaki taksir okunmuştur:

«Memleketimiz müdafaa için ve dünya sulhünü temin edecek olan yüksek şerefli ordumuza ve bu ordunun yüksek liyakatleriyle sevk ve idaresini deruhde etmiş olanlara B. M. Meclisinin selâm ve saygılarının ıblâgını arz ve teklif eyeriz.»

14.05.1940 CUMHURİYET GAZETESİ**Kara, deniz ve hava hizmetlerinde muvaffak olanlara ikramiye verilecek**

Üç nizamnamenin yerine kaim olmak üzere yeni bir nizamname hazırlandı

Ankara 13 (Telefonla) — Ordu İkramiye nizamnamesi ile askeri fabrikalar umum müdürlüğü ve harita genel direktörlüğü İkramiye nizamnameleri yerine kaim olmak üzere yeni bir nizamname hazırlanmıştır. Bu nizamnameye göre kara, deniz ve hava hizmetlerinde mükafata layık muvaffakiyet gösterenlere iftihar atış ikramiyesi veya kıta hediyeleri verilecektir.

01.03.1941 ULUS GAZETESİ**Yeni Yıl Bütçemiz**

(Başı 1 incide)

Dahiliye Vekâleti	5.527.524	5.427.524
Emniyet İşleri Umum Müdürlüğü	7.867.310	7.487.310
Jandarma Genel Komutanlığı	13.631.177	12.178.460
Hariciye Vekâleti	3.604.900	3.454.900
Sıhhat ve İctimai Muavenet Vekâleti	11.919.424	8.179.424
İçişleri Vekâleti	9.513.802	9.265.802
Tapu ve Kadastro Umum Müdürlüğü	1.898.043	1.869.463
Maarif Vekâleti	19.296.157	17.796.187
Nafia Vekâleti	18.709.794	9.047.998
İktisat Vekâleti	3.425.441	1.440.441
Münakalat Vekâleti	1.897.058	1.397.058
Ticaret Vekâleti	1.593.320	1.631.320
Ziraat Vekâleti	7.350.911	6.931.131
MİHİ Müdafaa Vekâleti (kara kısmı)	56.539.000	58.539.000
MİHİ Müdafaa Vekâleti (hava kısmı)	8.294.000	8.294.000
Millî Müdafaa Vekâleti (deniz kısmı)	6.979.000	6.979.000
Askerî Fabrikalar Umum Müdürlüğü	5.283.000	5.283.000
Harita Umum Müdürlüğü	900.000	900.000
YEKÜN	304.971.662	268.476.321

14.02.1950 YENİ İSTANBUL GAZETESİ**Müzakerelerine başlanan 1950 senesi bütçesi**

Büyük Millet Meclisi, 1950 yılı bütçesinin müzakeresine dün başlamıştır. Bu münasebetle bütçe gelir ve giderlerine ait Hükümet tasarısı, rakamlarıyla, Bütçe Komisyonu tarafından teklif edilen gelir ve gider rakamlarının mukayeseli bir cetvelini okuyucularımıza veriyoruz :

İ D E R L E R

Daireler	Hükümet tasarısı Lira	Komisyon teklifi Lira
Büyük Millet Meclisi	14.367.595	14.452.725
Cumhurbaşkanlığı	996.342	1.006.307
Sayıştay Başkanlığı	2.052.265	2.052.451
Başbakanlık	3.212.549	3.412.549
(Devlet Bakanlığı) Başbakanlık		
İktisadi İş Teskilâtı	1.001.533	1.000.773
Danıştay Başkanlığı	1.038.327	1.048.067
Basın - Yayın ve Turizm		
Genel Müdürlüğü	4.626.175	4.626.475
İstatistik Genel Müdürlüğü	2.772.199	2.772.199
Devlet Meteoroloji İşleri		
Genel Müdürlüğü	2.188.228	2.435.628
Diyanet İşleri Başkanlığı	2.912.400	2.912.720
Adalet Bakanlığı	45.828.594	43.703.594
Tapu ve Kadastro		
Genel Müdürlüğü	6.540.740	6.541.740
Millî Savunma Bakanlığı:		
Kara Kuvvetleri	334.229.997	334.252.597
Hava Kuvvetleri	49.724.302	49.727.902
Deniz Kuvvetleri	47.192.331	47.195.531
As. Fabrikalar Genel Mü.	23.218.024	23.210.524
Harita Genel Müdürlüğü	3.850.800	3.851.050
İçişleri Bakanlığı	23.538.152	23.045.352
Emniyet Genel Müdürlüğü	34.822.720	34.494.880
Jandarma Genel Komutanlığı	41.053.232	40.340.752
Dışişleri Bakanlığı	12.071.700	12.070.700
Maliye Bakanlığı	144.556.744	161.047.485
Devlet Borçları	198.954.487	203.467.178
Millî Eğitim Bakanlığı	177.532.547	176.444.347
Bayındırlık Bakanlığı	145.066.418	152.154.058
Ekonomi ve Ticaret Bakanlığı	4.340.759	4.351.159
Sağlık ve Sosyal Yardım		
Bakanlığı	58.873.116	56.721.916
Gümrük ve Tekel Bakanlığı	19.725.757	19.538.717
Tarım Bakanlığı	45.060.515	43.405.712
Ulaştırma Bakanlığı	3.461.882	3.363.262
Çalışma Bakanlığı	1.545.129	1.545.529
İşletmeler Bakanlığı	10.982.484	10.964.684
Umumi Yekün	1.467.330.043	1.487.218.563

Bu rakamlara göre, muhammen gelirin, muhammen masrafa nazaran eksikliği, yani bütçe açığı 173.949.000 liradır. Bu açığın 1949 - 1950 senesinde Marshall Planı yardımıyla memleketimize kredi, hibe, lehte ve aleyhte tanınan tiraj hakları olmak üzere, dört şekilde yapılacak cem'an (114,3) milyon dolar yardımın (71,3) milyon dolarlık kısmı ile kapatılması düşünülmüştür. Bunun Türk parasıyla tutarı (199,64) milyon liradır. Bu miktarın yalnız 174 milyon lirası bütçe açığına karşılık tutulacaktır.

1950 bütçesinin masraf teklifi 1949 dakinden (115.342.936) lira fazladır.

İNŞAAT FAALİYETLERİ



23.09.1934 CUMHURİYET GAZETESİ**M. M. V. Harita Umum****Müdürlüğünden:**

1 — Harita Umum Müdürlüğü kıt'ası için inşa edilecek pavyon kapalı zarfla münakasaya konmuştur. İhalesi 15/10/934 pazartesi saat 11 dedir.

2 — Taliplerin keşif, şartname ve krokisini görmek üzere hergün ve münakasaya iştirak edeceklerin de teklif mektuplarını vaktinde Ankarada Cebecide Harita Umum Müdürlüğü Satınalma Komisyonuna getirmeleri. (5948)

04.07.1935 ULUS GAZETESİ**Harita Umum Müdürlüğünden:**

1 — Keşif bedeli (3343) lira (75) kuruş Harita Umum Müdürlüğü matbaasının pencere tadilatı ile depo ve mürettiphane inşaatı açık eksiltme ile yaptırılacaktır.

2 — Şartnameyi görmek isteyenler her gün ve eksiltmeye iştirak edeceklerin de (250) lira (78) kuruş muvakkat teminat makbuzaları ile vaktinde ve 2490 sayılı kanunun 2 ve 3 üncü maddelerinde yazılı vesaike eksiltme günü olan 5 — 7 — 935 cuma günü saat (10) da Cebecide Harita Umum Müdürlüğü satın alma komisyonuna gelmeleri.

1 — 2490

08.07.1935 CUMHURİYET GAZETESİ**Harita umum müdürlüğünden:**

1 — Harita Genel direktörlüğü kıta erleri koşulları ile hayvanat tavlalarına elektrik tesisatı açık eksiltme ile yaptırılacaktır.

2 — İşbu tesisatın bedeli keşfi (646) lira (80) kuruştur. İstekliler şartnameyi görmek üzere her gün ve eksiltmeye gireceklerin de (48) lira (51) kuruş teminat makbuzaları ile 24.9.35 salı günü saat (14) da Cebecide Harita Genel Direktörlüğü satın alma komisyonuna gelmeleri. (2478) 1—3936

19.07.1935 ULUS GAZETESİ**Harita umum müdürlüğünden:**

1 — Keşif bedeli (5872) lira (64) kuruş Harita Genel Direktörlüğü erat pavyonunun tavan, döşeme, hariet sıva ve sair inşaatı açık eksiltmeye konmuştur.

2 — Şeraiti görmek isteyenler her gün ve eksiltmeye gireceklerin de (440) lira (45) kuruş muvakkat teminat makbuzaları ile ve 2490 sayılı kanunun 2 ve 3. cü maddelerinde yazılı vesaike eksiltme günü olan 1 ağustos 935 perşembe günü saat (14) da Cebecide Harita Genel Direktörlüğü satın alma komisyonuna gelmeleri. (1786)

1—3010



Harita Yüksek Teknik Okul Komutanlığı binası inşaatı, 1966. (Harita Genel Müdürlüğü arşivi)

23.07.1936 ULUS GAZETESİ**Harita Genel Direktörlüğünden:**

1 — Harita Genel Direktörlüğü kıta erleri pavyonunun ikmal inşaatı açık eksiltmeye konmuştur.

2 — Muhammen bedel (6100) lira (10) kuruştur.

3 — Talibler şeraiti anlamak üzere her gün ve eksiltmeye gireceklerin de (457) lira (51) kuruş teminat makbuzaları ile 3 - ağustos - 936 pazartesi günü saat (10) da Cebecide Harita Genel Direktörlüğü satın alma komisyonuna gelmeleri (1782) 2—3080

04.04.1939 ULUS GAZETESİ

Harita U. Md,**Bir bina yaptırılacak****Harta Genel Direktörlüğünden:**

1 — Harta Genel Dr. Deposuna ilâveten yaptırılacak bir binanın inşası kapalı zarf usulüyle eksiltmeye konulmuştur.

2 — Eksiltme Cebecide Harta Gn. Drk. binasında Sa. Al. komisyonunda 7 Nisan 939 cuma günü saat 10,30 da yapılacaktır.

3 — Keşif bedeli on bir bin yedi yüz bir lira bir kuruş, Muvakkat teminatı sekiz yüz yetmiş sekiz liradır. Teminat olarak Banka mektubu veya Maliye vevne makbuzu kabul olunur.

4 — Bu işe gireceklerin en aşağı on beş bin liralık inşaat yapmış olduklarına dair nafıa vekâletinden alınmış vesika ile ehliyetname ve 2490 sayılı kanunun 2. ci ve 3. cü maddeleriyle aranılan vesaikin komisyona ibrazı lâzımdır.

5 — Teklif mektuplarının kanunun tarifati dahilinde tanzim edilmiş olduğu halde yukarıda yazılı eksiltme saatinden en aşağı bir saat evvel komisyona makbuz mukabilinde teslim edilmiş olması şarttır. (778) 10781

14.06.1940 ULUS GAZETESİ

HARTA G. DIREKTÖRLÜĞÜ**2 Bina yaptırılacak****Harta Genel Direktörlüğünden:**

1 — Harta Genel Direktörlüğü için keşifnamesi mucibince pazarlıkla iki bina yaptırılacaktır. İki binanın muhammen bedeli (3070) lira (24) kuruştur.

2 — Muvakkat teminatı (230) lira (27) kuruş olup kati teminatı (460) lira (54) kuruştur.

3 — İhalesi 18 haz. 940 salı günü saat 10 da Cebecide harta genel direktörlüğü satın alma komisyonunda yapılacaktır.

4 — Taliplerin yukarıda yazılı gün ve saatte teminatlarını yatırdıklarına dair maliye makbuzlarıyla müracaatları.

(2818) 12814

06.08.1939 ULUS GAZETESİ

Harita U. Md,**Elektrik tesisatı yaptırılacak****Harta Genel Direktörlüğünden.**

1 — Harta Gn. Drk. lüğü daire ve fotoğrahanesinde mevcut elektrik tesisatında yapılacak tadilat açık eksiltmeye konulmuştur.

2 — Eksiltme 12 ağustos 939 cumartesi günü saat 10 da Cebecide Harta Gn. Drk. binasında harta Sa. Al. Ko. da yapılacaktır.

3 — Keşif tutarı 1542 lira 70 kuruş, muvakkat teminat 115 lira 70 kuruş olup banka mektubu veya maliye makbuzu kabul olunur.

4 — Eksiltmeye gireceklerin 2490 sayılı kanunun 2. ci ve 3. cü maddelerinde istenilen vesaikle ve teminatlarıyla beraber yukarıda yazılı gün ve saatte komisyona gelmeleri.

(3360) 13328



Karargâh binası arka bahçe girişi. (Harta Genel Müdürlüğü arşivi)

**MAL VE MALZEME
ALIM FAALİYETLERİ**



02.11.1930 VAKİT GAZETESİ

Harita Umum Müdürlüğü için yüz top harita kâğıdı 2/11/330 pazar günü saat 14 te Fındıklıda heyetimizle pazarlıkla ihale edilecektir. Taliplerin şartnameleri ve nüshesini heyetimizle görmeleri ve ihale saatine evvel teminatlarla heyetimizde hazır bulunmaları.

15.11.1930 VAKİT GAZETESİ

Ankara harita matbaası için ma elektro motör bir adet tel dikiş makinesi 19)11)930 Çarşamba günü saat 14 de pazarlıkla alınacaktır. Taliplerin şartnamesini Fındıklıda heyetimizde görmeleri ve ihaleden evvel teminatlarla heyetimizde hazır bulunmaları.

05.03.1932 VAKİT GAZETESİ

Harita umum müdürlüğünün İstanbul şubesindeki çadırlar tamir edilecektir. Pazarlığı 7 — 3 — 932 pazartesi günü saat 15 te komisyonumuzda yapılacaktır. Taliplerin çadırları görmek üzere Beyazıtta harita müdürlüğüne şartnamesini almak ve pazarlığa iştirak etmek isteyenlerin vakti muayyeninde komisyonumuza müracaatları. (109) (329)

17.10.1933 VAKİT GAZETESİ

M.M.V. Harita umum müdürlüğünden
Harita Umum müdürlüğü harita matbaası için muhtelif ölçülerde 25 kalem malzeme ve boya merdane mesini çinko ve su faşisi ve saire pazarlıkla satın alınacaktır. Pazarlığı ve ihalesi 27 Ekim Teşrin 933 Cumartesi günü saat 15 de yapılacaktır. Evsaf cins ve miktarlarını ve şartlarını görmek üzere her gün harita Umum müdürlüğü Levazımına gitmeleri pazarlığı için de M.M.V. Merkez Satın alma komisyonuna müracaatları. (5525)

16.10.1933 VAKİT GAZETESİ**M. M. V. Harita Umum****Müdürlüğünden :**

Harita Umum Müdürlüğü harita matbaası için bir adet taş silgi makinesi pazarlıkla satın alınacaktır. Pazarlığı ve ihalesi 19 - Teşrinievvel - 933 Perşembe günü saat 14 de yapılacaktır. Evsaf eb'adını ve şartlarını görmek üzere her gün harita Umum müdürlüğü Levazımına gitmeleri ve pazarlığı için de M. M. V. Merkez Satın alma komisyonuna müracaatları. (5527)

16.10.1933 VAKİT GAZETESİ**M. M. V. Harita Umum****Müdürlüğünden:**

Harita Umum Müdürlüğü harita matbaası için 38 kalem muhtelif puntuda hurufat pazarlıkla satın alınacaktır. Pazarlığı ve ihalesi 21 T. Evvel 933 cumartesi günü saat 14 te yapılacaktır. Evsaf, cins ve miktarlarını ve şartları görmek üzere hergün Harita Umum Müdürlüğü Levazımına gitmeleri ve pazarlığı için de M. M. V. Merkez Satın alma komisyonuna müracaatları. (5528)

17.10.1933 CUMHURİYET GAZETESİ**M. M. V. Harita Umum****Müdürlüğünden:**

Harita Umum Müdürlüğü kartografya şubesinin fotoğrafhanesi için 46 kalem ecza pazarlıkla satın alınacaktır. Evsaf ve cinslerini ve şartlarını görmek üzere hergün Harita Levazım Müdürlüğüne gitmeleri ve pazarlığı için ihalesi 21/10/933 cumartesi günü saat 15 te yapılacaktır. Pazarlığı için M. M. V. Merkez Satın alma komisyonuna müracaatları. (5526)

06.12.1934 YILI ULUS GAZETESİ**Harita Umum Müdürlüğünden:**

1 — Şartnameleri ayrı ayrı yapılmış ihale gün ve saatları da zirde yazılı Harita Umum Müdürlüğü Deniz Şubesi için iki adet sığ su aletiyle haritaların bezlenmesinde kullanmak için 7500 metre beyaz bez ve fotoğrafane için (13) kalem ecza pazarlığa konmuştur.

2 — Taliplerin şartnameleri görmek üzere her gün ve pazarlığa iştirak edeceklerin de vaktinde teminatlarıyla Cebedice Harita Umum Müdürlüğü satınalma komisyonuna müracaatları. (3535)

Saat	Cinsi	İhale tarihi	Gün
10	İki adet sığ su aleti	8. 12. 934	Cumartesi
11	(7500) metre beyaz bez	8. 12. 934	"
14	(13) kalem fotoğraf eczası	8. 12. 934	"
		8—5427	

07.12.1934 ULUS GAZETESİ**Harita Umum Müdürlüğünden:**

1 — Harita Umum Müdürlüğü matbaası için (9) kalem malzemesinin pazarlığı 20 - 12 - 934 perşembe günü saat (14) dedir.

2 — Taliplerin şartnameyi görmek üzere her gün ve pazarlığa iştirak edeceklerin de teminatlarıyla vaktinde Cebece'de Harita Umum Müdürlüğü satın alma komisyonuna gelmeleri. (3590) 8—5567

25.02.1935 ULUS GAZETESİ**Harita Umum Müdürlüğünden:**

1 — Muhammen fiatı (4100) lira. Harita Umum Müdürlüğü Topografya şubesi için (10) adet Alidat Olometrik açık eksiltmeye konmuştur.

2 — İsteklilerin şartnameyi görmek üzere her gün ve eksiltmeye iştirak edeceklerin de (307) lira (50) kuruş muvakkat teminat makbuziyle 10 Mart 935 pazar günü saat (10) da Cebece Harita Umum Müdürlüğü satın alma komisyonuna uğramaları. (381) 1—628

21.01.1935 ULUS GAZETESİ**Harita Umum Müdürlüğünden:**

1 — Muhammen fiat (420) lira Harita Umum Müdürlüğü şubası için tersim, BÜRO, DAKTİLO, masalarile VESAİK dolapları pazarlıkla yaptırılacaktır.

2 — İsteklilerin şartnameyi görmek üzere her gün ve pazarlığa iştirak edeceklerin de (31) lira (50) kuruş teminatlarla 7. 2. 935 perşembe günü saat (10) da Cebece'de harita umum müdürlüğü satın alma komisyonuna uğramaları. (127) 1 — 224

27.02.1935 ULUS GAZETESİ**Harita umum müdürlüğünden:**

1 — Muhammen fiat (400) lira Harita Umum Müdürlüğü fotogrametri şubesi için 10x15 eb'adında 50 düzüne fotoğraf camı açık eksiltmeye konmuştur.

2 — İsteklilerin şartnameyi görmek için her gün ve eksiltmeye iştirak edeceklerin de (30) lira teminat makbuzlarla 14 mart 1935 perşembe günü saat (10) da Cebece'de Harita Umum Müdürlüğü satın alma komisyonuna uğramaları (441) 1—736

03.03.1935 ULUS GAZETESİ**Harita umum müdürlüğünden:**

1 — Bedeli keşfi (210) lira Harita Umum Müdürlüğü yeni inşa edilen binadaki fotogrametri kısmında karanlık odanın pis havasını ve gazları hına haricine çıkarmak için bir adet ASPIRATÖR tesisatı açık eksiltmeye konmuştur.

2 — İsteklilerin şartnameyi görmek üzere her gün ve eksiltmeye iştirak edeceklerin de (15) lira (75) kuruş teminat makbuzlarla 21 mart 1935 cumartesi günü saat (10) da Cebece'de Harita Umum Müdürlüğü satın alma komisyonuna uğramaları (442) 1—735

21.01.1935 ULUS GAZETESİ**Harita Umum Müdürlüğünden:**

1 — Muhammen fiatı (4000) lira Harita Umum Müdürlüğü kıtası efradı için (800) çift potin açık eksiltmeye konmuştur.

2 — İsteklilerin şartnameyi görmek üzere her gün ve eksiltmeye iştirak edeceklerin de (300) lira muvakkat teminatlarla 6 şubat 935 çarşamba günü saat 10 da Cebece'de Harita Umum Müdürlüğü satın alma komisyonuna uğramaları (128) 1 — 223

10.02.1935 ULUS GAZETESİ**Harita Umum Müdürlüğünden:**

Yazı makinesinde çabuk yazar, muamelâta aid yazı ve hesap işlerinden anlar lise veya orta mektep mezunu bir memur imtihanla Harita Umum Müdürlüğüne alınacaktır. İmtihan 20 Şubat 935 çarşamba günü saat 10 da yapılacaktır. İsteklilerin diğer şeraiti anlamak üzere 18 Şubat 935 tarihine kadar Ankara'da Harita Daire Müdürlüğüne müracaatları. (294) 1—508

04.04.1935 ULUS GAZETESİ**Harita umum müdürlüğünden:**

1 — Kıta erleri için aşağıda yazılı (7) kalem yiyecek açık eksiltme ile satın alınacaktır. Muhammen fiat (756) liradır.

2 — Taliplerin şartnameyi görmek üzere her gün ve eksiltmeye iştirak edeceklerin de (56) lira (60) kuruş muvakkat teminat makbuzlarıyla 10 nisan 935 çarşamba günü saat (10) da Cebece'de Harita umum müdürlüğü satın alma komisyonuna gelmeleri. (763)

Mikdarı kilo	CINSİ
1500	Bulgur
1000	Nohut
1000	Kuru fasulya
800	Mecimek
300	Çekirdeksiz üzüm
200	Toz şeker
200	Yemeklik tuz.

27.04.1935 ULUS GAZETESİ**Harita umum müdürlüğünden:**

1 — Bedeli muhammen (653) lira kıta hayvanatı için aşağıda yazılı (3) kalem yiyecek açık eksiltmeye konmuştur.

2 — Taliplerin şartnameyi görmek üzere her gün ve eksiltmeye gireceklerin de (48) lira (38) kuruş muvakkat teminat makbuzlarıyla 5 - mayıs - 935 pazar günü saat (2) de Cebeci'de Harita Umum Müdürlüğü satın alma komisyonuna gelmeleri. (862)

Kilo	cinsi
9000	Arpa
6200	Kuru ot
3000	Samian

1—1503

20.06.1935 ULUS GAZETESİ**Harita Umum Müdürlüğünden:**

1 — Keşif bedeli (3343) lira (75) kuruş Harita Umum Müdürlüğü matbaasının pencere tadilatı ile depo ve mürettiphane inşaatı açık eksiltme ile yaptırılacaktır.

2 — Şartnameyi görmek isteyenler her gün ve eksiltmeye iştirak edeceklerin de (250) lira (78) kuruş muvakkat teminat makbuzlarıyla vaktında ve 2490 sayılı kanunun 2 ve 3 üncü maddelerinde yazılı vesaike eksiltme günü olan 5 — 7 — 935 cuma günü saat (10) da Cebecide Harita Umum Müdürlüğü satın alma komisyonuna gelmeleri.

1 — 2490

23.06.1935 ULUS GAZETESİ**Harita Umum müdürlüğünden:**

1 — Muhammen bedeli (800) lira Harita Umum Müdürlüğü için Roto marka ve 10 modelinde elektrik ve el ile işler çift forma basar bir adet portatif baskı makinası açık eksiltmeye konmuştur.

2 — İsteklilerin şartnameyi görmek üzere her gün ve eksiltmeye gireceklerin de (60) lira teminat makbuzlarıyla eksiltme günü olan 8 temmuz 935 pazartesi günü saat (10) da C E B E C İ D E Harita Umum Müdürlüğü satın alma komisyonuna gelmeleri. (1449) 1—2538

14.06.1935 ULUS GAZETESİ**Harita umum müdürlüğünden:**

Harita kıtası için 41 mekâri hayvanı satın alınacağından isteklilerin her gün Cebeci'de harita umum müdürlüğü levazımına hayvanlarıyla birlikte müracaatları (1361)

1 — 2396

19.06.1935 ULUS GAZETESİ**Harita umum müdürlüğünden:**

1 — Şartnameleri ayrı, yapılmış Harita Umum Müdürlüğü şubası için aşağıda gün ve saatlarla muhammen bedelleri yazılı Alamyom Map, Fotoğraf Camı ve beyaz bez açık eksiltmeye konmuştur.

2 — İsteklilerin şartnameleri görmek üzere her gün ve eksiltmeye gireceklerin de kanunî muvakkat teminatlarla 2490 sayılı kanunun 2 ve 3 ü maddelerinde yazılı vesaike vaktında C E B E C İ D E Harita Umum Müdürlüğü Satın alma komisyonuna gelmeleri. (1383)

Muhammen bedel. Lira. kuruş.	CİNSİ	Miktarı	EKSİLTME		Tarihi. Günü. Saati
			Muvakkata Lira. kuruş.	Teminat	
1620 00	Alamyom Map	600 adet	121 00		1-7-935 pazartesi 9
243 75	10/15 ebadında fotoğraf camı (havayı)	75 düzina	18 28		1-7-935 pazartesi 11
3480 00	Beyaz Bez	12000 metre	261 00		1-7-935 pazartesi 14

1—2415

Cumhuriyet'in ilk yıllarında Harita Genel Müdürlüğü faaliyetlerinin yürütülmesi için teknik ve sarf malzeme ihtiyaçlarının yanında, arazi çalışmalarında en fazla ihtiyaç duyulan unsurlardan bir tanesi hayvan gücüydü. Kadrolu olan bu mekkâre hayvanlar arazide yük taşımada kullanılıyor, haritacılık çalışmaları için çıkılması elzem tüm noktalara bu hayvanlar yardımıyla çıkılıyor ve çalışmalar yürütülüyordu.

M. M. V. Harita U. Müdürlüğü Ş. K. Dosya Nu.

Vazan	Hülâsa:	Ş. kayıt N.
		D. " "
Tarih		Gönderildiği tarih
Tel veya tahrirat		
Hangi makamdan:	Hangi makama: 25 / I. Teş. / 944	
	JO. 1813	
	41. Hrt. Pos. K.	
	Heyven bakımlarına dikkat ve itina edilmesi hakkında yapılan mütesaddit teminlere rağmen postanıza verilmiş olan 112 tirnek No.lu hayvanın bir hafta kullanıldıktan sonra yereli olarak Kit'aya iade edildiği ve 15 No.lu koşum hayvanının da binek olarak kullanıldığı anlaşılmıştır.	
	Heyven bakım ve kullanılmasında gösterdiğiniz bu alakasızlık sebebinin yazılı ve iki nüsha olarak bildirilmesini rica ederim.	
	JO. Ş. Md. V. Bnb. 7-10-35	

Savunma isteği yazısı, 1944. (Harita Genel Müdürlüğü arşivi)

23.06.1935 ULUS GAZETESİ**Harita umum müdürlüğünden:**

1 — Miktarı (6500) kilo ve muhammen bedeli (1495) lira harita kıta erleri için bir senelik sıgır eti açık eksiltmeye konmuştur.

2 — İsteklilerin şartnameyi görmek üzere her gün ve eksiltmeye gireceklerin de (112) lira (13) kuruş muvakkat teminat makbuzlarıyla 2490 No. lu kanunun 2 ve 3. üncü maddelerinde yazılı vesaikle eksiltme günü olan 29 haziran 935 cumartesi günü saat (10) da Cebecide Harita umum müdürlüğü satın alma komisyonuna gelmeleri. (1379) 1 — 2382

19.08.1935 ULUS GAZETESİ**Harita Umum Müdürlüğünden:**

1 — Harita Umum müdürlüğü kıta erleri ve fotoğrafanesi için zirde yazılı ihale gün ve saatleriyle muhammen bedelleri yazılı un ve fotoğraf eczası açık eksiltme ile satın alınacaktır.

2 — İstekliler şartnameleri görmek üzere her gün ve eksiltmeye gireceklerin de teminat makbuzlarıyla vaktinde Cebecide Harita Umum Müdürlüğü satın alma komisyonuna gelmeleri. (2019)

Muhammen bedel		Muvakkat teminat		İhale tarihi günü saat	
Lira	Kr.	Cinsi	Miktarı	Lira	Kr.
1465	50	17 kalem		109	91
		fotoğraf		20.8.935	Salı 14
		eczası			
2800	00	Un		210	00
				20.8.935	Salı 15
					1—3319

23.07.1935 ULUS GAZETESİ**Harita Umum Müdürlüğünden:**

1 — Muhammen bedeli (700) lira Harita Genel Direktörlüğü Jeodezi şubesi için (200) adet Alaminyom Map açık eksiltmeye konmuştur.

2 — Şeraiti görmek isteyenler her gün ve eksiltmeye gireceklerin de (52) lira (50) kuruş muvakkat teminat makbuzlarıyla 3 ağustos 935 cumartesi saat 11 de Cebecide Harita Genel Direktörlüğü satın alma komisyonuna gelmeleri. (1787) 1—3019

19.08.1935 ULUS GAZETESİ**Harita Umum Müdürlüğünden:**

1 — Şartnameleri ayrı ayrı yapılmış Harita Genel direktörlüğü günün kartograf ve deniz şubeleri için aşağıda muhammen bedelleriyle ihale gün ve saatları yazılı olanlar açık eksiltme ile satın alınacaktır.

2 — Şartnameleri görmek isteyenler her gün ve eksiltmeye gireceklerin de vaktinde Cebecide Harita Genel direktörlüğü satın alma komisyonuna gelmeleri. (2117)

Muhammen bedel		Teminatı muvakkate		İhale tarihi, günü, saat	
Lira	Krg.	Cinsi	Miktarı	Lira	Krg.
1665	00	Fotoğrafane malzemesi	8 kalem	124	88
		(Kenar bezle - me aleti)	1 adet	29/8/935	perşembe 14
		(Azamî ve as - gati barometre)	1		
200	00	(Murahhamat cedveli)	1	15	00
		(Arzi zait cet - voli)	1		
		(19 sayılı nomo - nik derecatı harita)	1		
					3468

25.07.1935 ULUS GAZETESİ**Harita umum müdürlüğünden:**

1 — Mekkâri kadromuz dolmuştur. (36) binek ve koşum hayvanı satın almaya talip olanlar her gün Cebecide Harita Umum Müdürlüğü satın alma komisyonuna gelmeleri. (1672) 1—2863

08.09.1935 ULUS GAZETESİ**Harita umum müdürlüğünden:**

1 — Harita Genel direktörlüğü kıta erleri koşularıyla hayvanat tavhalarına elektrik tesisatı açık eksiltme ile yaptırılacaktır.

2 — İşbu tesisatın bedeli keşfi (646) lira (80) kuruştur. İstekliler şartnameyi görmek üzere her gün ve eksiltmeye gireceklerin de (48) lira (51) kuruş teminat makbuzlarıyla 24.9.935 salı günü saat (14) de Cebecide Harita Genel Direktörlüğü satın alma komisyonuna gelmeleri. (2478) 1—3936

18.08.1935 ULUS GAZETESİ**Harita umum müdürlüğünden:**

1 — Harita umum müdürlüğü odacıları için zirde cins ve miktarları yazılı giyecek açık eksiltme ile yaptırılacaktır.

2 — Şartnameyi görmek isteyenler her gün ve eksiltmeye gireceklerin de teminat makbuzlarıyla 19 ağustos 935 pazartesi günü saat (14) te Cebecide Harita Umum müdürlüğü satın alma komisyonuna gelmeleri. (2018)

Mahfuz nümune veçhile	Muhammen bedel	Teminatı muvakkate
—	Lira K.	Lira K
(4) Takım elbise	112 80	
(4) Adet iş gömleği	16 00	11 19
(4) Çift potin	20 40	1 — 3304

20.09.1935 ULUS GAZETESİ**Harita Genel Direktörlüğünden :**

1 — Harita kıta erleri için (35) bin kilo un pazarlıkla satın alınacaktır.

2 — Şartnameyi görmek isteyenler her gün ve pazarlığa gireceklerin de (265) lira (73) kuruş teminat makbuzlarıyla 30.9.935 pazartesi günü saat (14) te Cebecide Harita Genel Direktörlüğü satın alma komisyonuna gelmeleri. (2681) 1—4192

23.09.1935 ULUS GAZETESİ**Harita umum müdürlüğünden:**

- 1 — Harita Genel direktörlüğü kıta erleri koğuşlarıyla hayvanat tavlalarına elektrik tesisatı açık eksiltme ile yaptırılacaktır.
- 2 — İşbu tesisatın bedeli keşfi (646) lira (80) kuruştur. İstekliler şartnameyi görmek üzere her gün ve eksiltmeye gireceklerin de (48) lira (51) kuruş teminat makbuzlarıyla 24-9-935 salı günü saat (14) da Cebecide Harita Genel Direktörlüğü satın alma komisyonuna gelmeleri. (2478) 1—3936

24.10.1935 ULUS GAZETESİ**Harita genel direktörlüğünden:**

- 1 — Muhammen bedeli (680) lira Harita Genel Direktörlüğü için bir adet Kalimatör aleti açık eksiltme ile satın alınacaktır.
- 2 — İstekliler şartnameyi görmek üzere her gün ve eksiltmeye gireceklerin de (51) lira teminat makbuzlarıyla 4-11-935 pazartesi günü saat (14) te Cebecide Harita Genel Direktörlüğü satın alma komisyonuna gelmeleri. (3106) 1—4771

23.09.1935 ULUS GAZETESİ**Harita genel direktörlüğünden:**

- 1 — Şartnameleri ayrı ayrı yapılmış Harita Genel Direktörlüğü fotoğrafanesi ve deniz gubesi için zirde muhammen bedelleriyle ihale gün ve saatları yazılı (8) kalem fotoğrafane malzemesiyle (5) adet Aletin eksiltmesinde talip çıkmadığından işbu malzeme ve alat pazarlıkla satın alınacaktır.
- 2 — İstekliler şartnameleri görmek için her gün ve pazarlığa gireceklerin de muvakkat teminat makbuzlarıyla 28-9-935 cumartesi günü saat (10) da Cebecide Harita Genel Direktörlüğü satın alma komisyonuna gelmeleri. (2586) 1—4060

26.10.1935 ULUS GAZETESİ**Harita Genel Direktörlüğünden**

- 1 — Muhammen bedel (4350) lira Harita Genel Direktörlüğü için (150) ton yerli kok kömürü açık eksiltme ile satın alınacaktır.
- 2 — İstekliler şartnameyi görmek üzere her gün ve eksiltmeye gireceklerin de 326 lira 25 kuruş teminatı muvakkate makbuzlarıyla 8-11-935 cuma günü saat (14) te Cebecide Harita Genel Direktörlüğü satın alma komisyonuna gelmeleri. (3135) 1—4858

06.10.1935 TAN GAZETESİ**Harita Genel Direktörlüğü Satın-alma Komisyonu Reisliğinden:**

- 1 — Muhammen bedel (16000) lira Harita Genel Direktörlüğü için bir adet matbaa Ofzet makinası kapalı zarfla eksiltmeye konmuştur.
- 2 — İhalesi 23-11-935 cumartesi günü saat (9) dardır.
- 3 — Şartname Harita Genel Direktörlüğü Satınalma Komisyonundan parasız verilir.
- 4 — Eksiltmeye girecekler (1200) lira kanunî ilk inanca veya makbuzlarıyla 2490 sayılı kanunun 2 ve 3 cü maddelerinde yazılı vesaiyle birlikde teklif mektublarını ihale saatından bir saat evvel Cebecide Harita Genel Direktörlüğü Satınalma Komisyonuna getirmeleri. (2849) (6121)

04.12.1935 ULUS GAZETESİ**Harita genel direktörlüğünden:**

- 1 — Şartnameleri ayrı ayrı yapılmış Harita Genel Direktörlüğü kıta erleri için aşağıda ihale tarihleriyle gün ve saatları yazılı melbusat ve teçhizat açık eksiltme ile satın alınacaktır.
- 2 — İstekliler şartnameleri görmek üzere her gün ve eksiltmeye gireceklerin de teminat makbuzlarıyla vaktinde Cebecide Harita Genel Direktörlüğü satınalma komisyonuna gelmeleri. (3455)

Muhammen bedeli		Muvakkat teminat		
Lira	CİNSİ.	Miktarı.	Lira	Kr. İhale tarihi günü saat
4900	Postal	800 Çift	300 40	9.12.935 pazartesi 10
	Kaput	80 Adet		
4300	Kıyık elbise	150 takım	322 50	9.12.1935 pazartesi 14
	Yazlık elbise	400 takım		
1332	Çamaşır	900 takım	99 90	9.12.935 pazartesi 15
	Çorap	1200 takım		
	Minder kılıfı	100 adet		
590	Yastık kılıfı	100 adet	44 25	10.12.1935 salı 10
	Kilim	100 adet		
160	Alominyom	100 adet	12 00	10.12.1935 salı 11
	Matara			
242	Bakır karavana	40 adet	18 15	10.12.1935 salı 14
	Bakır bakıraç	25 adet		
1125	Yün battaniye	150 adet	84 38	10.12.1935 salı 15

1—5317

15.10.1935 ULUS GAZETESİ**Harita genel direktörlüğünden:**

- 1 — Şartnameleri ayrı ayrı yapılmış Harita Genel Direktörlüğü Topoğraf ve Nirengi şubeleri için zirde muhammen bedelleriyle ihale gün ve saatları yazılı alat açık eksiltme ile satın alınacaktır.
- 2 — İsteklilerin şartnameleri görmek için her gün ve eksiltmeye gireceklerin de muvakkat teminat makbuzlarıyla vaktinde Cebecide Harita Genel Direktörlüğü satın alma komisyonuna gelmeleri. Muhammen bedel. Teminatı muvakkate
- | Lira | Cinsi | mikdarı | Lira. | Kuruş. | İhale tarihi | GÜNÜ | saati |
|------|-----------------|----------|-------|--------|-----------------------|----------|-------|
| 4500 | Alidatolometrik | adet 337 | 50 | | 16-10-93 ² | çarşamba | 14 |
| 680 | Kolimatör | 1 | 51 | 00 | 16-10-935 | " | 15 |
- (2817) 1—4381

08.01.1936 ULUS GAZETESİ**Harita genel direktörlüğünden :**

- 1 — Muhammen bedel (500) lira Harita Genel Direktörlüğü Akümülatörlerin Şarjı için bir adet benzin motörü açık eksiltme ile satın alınacaktır.
- 2 — Şartnameyi görmek için her gün ve eksiltmeye gireceklerin de (37) lira 50 kuruş teminatı muvakkate makbuzlarıyla 25-1-936 cumartesi günü saat (10) da Cebecide Harita Genel Direktörlüğü satınalma komisyonuna gelmeleri. (29) 1—90

29.02.1936 ULUS GAZETESİ**Harita Genel Direktörlüğünden :**

1 — Şartnameleri ayrı ayrı yapılmış Harita Genel Direktörlüğü kiti Erat ve hayvanları için aşağıda yazılı (4) çeşit yiyecek ve yem açık eksiltme ile satın alınacaktır.

2 — İstekliler şartnameleri görmek için her gün ve eksiltmeye gireceklerin aşağıdaki yazılı gün ve saatlerde teminatı muvakkate makbuzlarıyla Cebece Harita Genel direktörlüğü satın alma komisyonuna gelmeleri. (431)

Muhammen bedel	Cinsi	Mikdarı	Muvakkat teminat	İhale tarihi	gün	saat
Lira		Kilo	Lira kuruş			
3000	Sade yağ	3000	225 00	13-3-936	Cuma	10
2200	Arpa	40000	165 00	13-3-936	"	13
900	Ot	15000	67 50	13-3-936	"	14
350	Saman	14000	26 25	13-3-936	"	15

1—699

03.11.1936 ULUS GAZETESİ**Harta Genel Direktörlüğünden:**

1 — Harta Genel Direktörlüğü kiti erleri için aşağıda muhammen bedelleriyle miktarları ve eksiltme günleri yazılı (10) adet mahrutü çadır ile (18) ton odun açık eksiltme ile satın alınacaktır.

2 — Talibler ayrı, ayrı yapılmış şartnameleri görmek için her gün ve eksiltmeye gireceklerin de muvakkat teminat makbuzlarıyla vaktinde Cebece Harita Genel Direktörlüğü satın alma komisyonuna gelmeleri. (1509)

Muhammen bedel.	Teminatı	eksiltme	T. günü	saat
Lira kuruş	Lira kuruş			
640 00	Çadırların	48 00	9-11-936	perşembe 10
360 00	odunların	27 00	9-11-936	" 11

2—5146

17.06.1936 ULUS GAZETESİ**Harita Genel Direktörlüğünden :**

1 — Satın alınmak istenilen havadan fotoğraf çekmeye müsait bir tayyare ile işbu havadan çekilecek fotoğrafları münhanili Harta halinde kıymetlendirecek iki kıymetlendirme aletini vermeye talip olmak isteyecekler tayyare ve aletlerin evsafı ile en son fiyatlarının kısa bir zaman zarfında CEBECE Harita Genel direktörlüğü satın alma komisyonuna bildirmeleri. (1339) 1—2510

19.02.1937 ULUS GAZETESİ**Harita Genel Direktörlüğünden:**

1 — Muhammen bedel (4550) lira Harta Genel direktörlüğü kiti erleri için 600 ilâ 650 takım yazlık elbise açık eksiltme ile yaptırılacaktır.

2 — İstekliler şeraiti anlamak üzere hergün ve eksiltmeye gireceklerin de (341) lira 25 kuruş muvakkat teminat makbuzlarıyla 8 mart 937 pazartesi günü saat (15) te Cebece harita satın alma komisyonuna gelmeleri. (379) 1—690

21.06.1936 ULUS GAZETESİ**Harita Genel Direktörlüğünden :**

1 — Muhammen bedel (1960) lira harita kiti erlerinin bir senelik ihtiyacı olan (7000) kilo sığır eti açık eksiltmeye konmuştur.

2 — İstekliler şeraiti anlamak üzere her gün ve eksiltmeye gireceklerin de 147 lira teminat makbuzlarıyla 22.6-936 pazartesi günü saat 10 da Cebece Harita genel direktörlüğü satın alma komisyonuna gelmeleri. (1269) 1—2343

23.05.1937 ULUS GAZETESİ

Harita genel direktörlüğü için 400 liralık ve 73 oktanlık tayyare benzini 24 Mayıs 1937 Pazartesi günü saat 14,30 da Tophanede satınalma komisyonunda pazarlıkla eksiltmesi yapılacaktır. Teminatı 60 liradır. İhale günü teslim şartı ile alınacak olan işbu benzin için isteklilerin belli saatte komisyona gelmeleri. (451) (2910)

13.09.1936 ULUS GAZETESİ**Harita Genel Direktörlüğünden :**

1 — Şartnameleri ayrı ayrı yapılmış Harita Genel Direktörlüğü kiti erleri için aşağıda yazılı yiyecek açık eksiltme ile satın alınacaktır.

2 — Şeraiti anlamak için hergün ve eksiltmeye gireceklerin de yazılı gün ve saatlerde muvakkat teminat makbuzlarıyla Cebece Harita Gn. Drk. lüğü satın alma komisyonuna gelmeleri.

Muhammen bedeli	Cinsi	Mikdarı	Muvakkat T.	Eksiltme tarihi	günü	saat
Lira			Lira krş.			
1630	Kaput	210 adet	121 00	28.9.936	pazartesi	10
975	Çamaşır	650 takım	73 00	28.9.936	"	11
3930	Potin	786 çift	294 75	28.9.936	"	14
475	Çorap	1900 çift	35 63	28.9.936	"	15

(865) 2—4292

18.08.1937 ULUS GAZETESİ**Harita Genel Direktörlüğünden**

1 — Harta kiti erleri için (100) adet mahrutü çadır kapalı zarf usulüyle satın alınacaktır.

2 — Muhammen bedel (6500) muvakkat teminat (487) lira (50) kuruştur. Eksiltme günü 30.8.937 pazartesi günü saat (3) tedir. İstekliler şeraiti anlamak için her gün ve eksiltmeye gireceklerin de teklif mektublarını ihale saatından bir saat evvel Cebece Harita satın alma komisyonuna vermeleri. (2730) 2—4168

18.08.1937 ULUS GAZETESİ**Harita Genel Direktörlüğünden**

1 — Harta kıtası için aşağıda muhammen fiyat, ihale gün ve tarihleri yazılı iki kalem yakacak açık eksiltme ile satın alınacaktır.

2 — İstekliler şeraiti anlamak üzere her gün ve eksiltmeye gireceklerin de muvakkat teminat makbuzlarıyla yazılı gün ve saatlerde Cebecide Harta Genel Direktörlüğü satın alma komisyonuna gelmeleri

Muhammen B.	Miktarı	Muvakkat T.		
Lira	Cinsi	kilo	Lira K.	İhale günü saati
4200	kok kömürü	150 ton	315 00	24.8.937 salı 10
450	gürgen odunu	20 ton	33 75	dan 11 re kadar
	(2579)			2 . 4022

31.08.1937 ULUS GAZETESİ**Harta Genel Direktörlüğünden :**

1 — Harta kıta erleri için (1300) çift potin kapalı arz usulüyle satın alınacaktır.

2 — Muhammen bedel (6110) muvakkat teminat (458) lira (25) kuruştur. İhale günü 6. Eylül 937 pazartesi günü saat (15) tedir. İstekliler şeraiti anlamak üzere her gün ve eksiltmeye gireceklerin de teklif mektublarını ihale saatinden bir saat evvel Cebecide Harta Genel Direktörlük satın alma komisyonuna getirmeleri. (2854) 2—4323

31.08.1937 ULUS GAZETESİ**Harta genel direktörlüğünden:**

1 — Harta genel direktörlük kıta erlerinin pavyonunun ikmalî inşaatı açık eksiltmeye konuştur.

2 — Muhammen bedel (4698) lira (7) kuruştur. Muvakkat teminat (352) lira (35) kuruştur.

3 — İstekliler şeraiti anlamak üzere her gün ve eksiltmeye gireceklerin de muvakkat teminat makbuzlarıyla 6. Eylül 937 pazartesi günü saat (10) da Cebecide Harta satın alma komisyonuna gelmeleri. (2928) 2—4398

31.08.1937 ULUS GAZETESİ**Harita Umum Direktörlüğü****11 Kalem erzak alınacak**

Harta Genel Direktörlüğünden :
1 — Harta Gn. Drk. fotoğrafhanesi için 11 kalem ezaa açık eksiltme suretiyle alınacaktır.

2 — Eksiltme 17 ağustos 938 çarşamba günü saat 10 da Cebeci'de Harta Gn. Drk. Binasında Sa. Al. Komisyonunda yapılacaktır.

3 — Muhammen bedeli 1650 lira, muvakkat teminatı 123 lira 75 kuruş olup vezne makbuzu veya banka mektubu kabul olunur.

4 — Taliplerin yukarıda yazılı gün ve saatte teminatlarıyla birlikte komisyona gelmeleri. (2747) 5086

3 Kalem erzak vesaire alınacak

Harta Genel Direktörlüğünden :

1 — Harta kıtası erleri için 1000 liralık zeytinyağı, 1000 liralık piring, 1000 liralık sabun, 400 liralık mercimek eksiltme suretiyle alınacaktır.

2 — Eksiltme 15. 8. 938 pazartesi günü saat 11,30 da Cebeci'de Harta Gn. Drk. binasında Sa. Al. komisyonunda yapılacaktır.

3 — Muvakkat teminatı 255 lira olup vezne makbuzu veya banka mektubu kabul olunur.

4 — Taliplerin yukarıda yazılı gün ve saatte teminatlarıyla birlikte komisyona gelmeleri. (2746) 5085

Patates ve kuru soğan alınacak.

Harta Genel Direktörlüğünden :

1 — Harta kıtası erleri için alınacak 5000 kilo patates ve 5000 kilo kuru soğana talip çıkmadığından 2490 sayılı kanunun 43. maddesine tevfiқан eksiltme 10 gün uzatılarak 10 ağustos 938 çarşamba günü saat 9.30 da yapılacaktır.

2 — Eksiltme Cebecide Harta Gn. Drk. binasında satın alma komisyonunda yapılacaktır.

3 — Muhammen bedeli 650 lira, muvakkat teminatı 48 lira 75 kuruş olup vezne makbuzu veya banka mektubu kabul olunur.

4 — Taliplerin yukarıda yazılı gün ve saatte teminatlarıyla birlikte komisyona gelmeleri. (2813) 5220

03.08.1938 ULUS GAZETESİ

Harita Umum Direktörlüğü

Muhlelif harita alâti alınacak

Harta Genel Direktörlüğünden :

1 — Harta Gn. Drk. için alınacak 14 adet Invar cetveli, 30 adet Golyenin sürgüllü hesap cetveli, 27 adet Deklinatuvara birinci ve ikinci eksiltmesinde talip çıkmadığından pazarlığa konulmuştur.

2 — Pazarlık 6. 8. 938 cumartesi günü saat 11,30 da Cebeci'de Harta Gn. Drk. binasında satın alma komisyonunda yapılacaktır.

3 — Muhammen bedeli 920 lira, muvakkat teminatı 73 lira 50 kuruş olup vezne makbuzu veya banka mektubu kabul olunur.

4 — Taliplerin yukarıda yazılı gün ve saatte teminatlarıyla birlikte komisyona gelmeleri. (2858) 5257

Odun ve tuz alınacak

Harta Genel Direktörlüğünden:

1 — Harta Gn. Drk. Kıt'ası için 10000 kilo kuru gürgen odunu ve 1000 kilo tuz eksiltme ile alınacaktır.

2 — Eksiltme 5 ağustos 1938 cuma günü saat 10 da Cebecide Harta Gn. Drk. binasında satın alma komisyonunda yapılacaktır.

3 — Muhammen bedeli 295 lira, muvakkat teminatı 22 lira 13 kuruştur.

4 — İsteklilerin yukarıda yazılı gün ve saatte komisyona gelmeleri. (2404) 4592

Fotin alınacak

Harta Genel Direktörlüğünden :

1 — Harta Gn. Drk. Kıt'ası erati için 1030 çift Fotin eksiltmeye konulmuştur.

2 — Eksiltme 5 ağustos 1938 cuma günü saat 11.30 da Cebecide Harta Gn. Drk. binasında Sa. Al. Komisyonunda yapılacaktır.

3 — Muhammen bedeli 4944 lira, muvakkat teminatı 370 lira 80 kuruştur. Muvakkat teminat olarak Maliye makbuzu veya banka mektubu kabul olunur.

4 — İsteklilerin yukarıda yazılı gün ve saatte teminatlarıyla birlikte komisyona gelmeleri. (2405) 4594

18.08.1938 ULUS GAZETESİ

Harita Umum Direktörlüğü

Zeytin yağı ve sabun alınacak

Harta Genel Direktörlüğünden:

1 — Harta Gn. Drk. kıtası erati için alınacak 500 kilo zeytinyağı ve 1300 kilo sabuna eksiltme günü teklif edilen fiyat genel direktörlükçe gali görüldüğünden 2490 sayılı kanunun 43. cü maddesine tevfiğin tekrar eksiltmeye konulmuştur.

2 — Eksiltme 24. 8. 938 çarşamba günü saat 10 da Cebeci'de Harta Gn. Drk. binasında Sa. Al. Komisyonunda yapılacaktır.

3 — Muhammen bedeli 782 lira 85 kuruş, muvakkat teminatı 58 lira 71 kuruş olup maliye makbuzu veya banka mektubu kabul olunur.

4 — Taliplerin yukarıda yazılı gün ve saatte teminatlarıyla birlikte komisyona gelmeleri. (3180) 5784

Harita U. Md,

Planiğraf aleti

Harta Genel Direktörlüğünden:

1 — Harta Gn. Drk. deposunda planiğraf aleti konacak mahalde keşfinde yazılı şartlar dahilinde tadilat pazarlıkla yapılacaktır.

2 — Pazarlık 10. 8. 939 perşembe günü saat 10 da Cebecide Harta Gn. Drk. lük binasında satın alma komisyonunda yapılacaktır.

3 — Keşif bedeli 985 lira 82 kuruş, muvakkat teminat 73 lira 95 kuruştur. Banka mektubu veya maliye makbuzu kabul olunur.

4 — Taliplerin 2490 sayılı kanunun 2. ci ve 3. cü maddelerindeki vesikalar ve teminatlarıyla beraber yukarıda yazılı gün ve saatte komisyona gelmeleri. (3317) 13287

Harta bezi alınacak

Harta Genel Direktörlüğünden:

1 — Harta Gn. Drk. lüğü ihtiyacı için 14,000 metre harta bezi nümunesine göre alınmak üzere açık eksiltmeye konulmuştur.

2 — Eksiltme 11. 8. 939 cuma günü saat 10 da Cebecide harta Gn. Drk. lük binasında satın alma komisyonunda yapılacaktır.

3 — Muhammen fiyatı 4620 lira, muvakkat teminatı 346 lira 50 kuruş olup banka mektubu veya maliye makbuzu kabul olunur.

4 — Eksiltmeye gireceklerin 2490 sayılı kanunun 2. ci ve üçüncü maddelerinde yazılı vesaik ve teminatlarıyla beraber belli gün ve saatte komisyona gelmeleri. (3312) 13288

09.08.1939 ULUS GAZETESİ

23.09.1939 ULUS GAZETESİ

HARİTA UMUM Md.

Saman ve kuru ot alınacak

Harta Genel Direktörlüğünden:

1 — Harta Gn. Drk. lük kıtası hayvanatı için 40 ton kuru ot, 35 ton saman açık eksiltmeye konulmuştur.

2 — Eksiltme 29-9-939 cuma günü saat 11 de Cebecide Harta Gn. Drk. lük bina - sında Sa. Al. Ko. da yapılacaktır.

3 — Muhammen tutarı 2500 lira. muvakkat teminatı 187 lira 50 kuruş olup banka mektubu veya maliye makbuzu kabul olunur.

4 — Taliplerin yazılı gün ve saatte teminatlarıyla beraber komisyona gelmeleri. (4500) 14465

Yem tuzu alınacak

Harta Genel Direktörlüğünden:

1 — Harta Gn. Drk. lük kıtası hayvanatı için 70 ton yulaf, 350 kilo yem tuzu açık eksiltmeye konulmuştur.

2 — Eksiltme 29 - Eylül - 939 cuma günü saat 10 da Cebecide Harta Gn. Drk. lük binasında Sa. Al. Ko. da yapılacaktır.

3 — Muhammen tutarı 4221 lira, muvakkat teminatı 316 lira 58 kuruş olup banka mektubu veya maliye makbuzu kabul olunur.

4 — Taliplerin yazılı gün ve saatte teminatlarıyla beraber komisyona gelmeleri. (4501) 14466

Pirinç alınacak

Harta Genel Direktörlüğünden:

1 — Harta Gn. Drk. lük kıtası eratri için 2000 liralık pirinç açık eksiltme suretiyle alınacaktır.

2 — Eksiltme 28-9-939 perşembe günü saat 10 da Cebecide Harta Gn. Drk. lük binasında Sa. Al. Ko. da yapılacaktır.

3 — Miktarı eksiltme neticesinde tesbit edilecek olan bu iki bin liralık pirincin muvakkat teminatı yüz elli lira olup banka mektubu veya maliye makbuzu kabul olunur.

4 — Taliplerin yazılı gün ve saatte teminatlarıyla beraber komisyona gelmeleri. (4502) 14467

07.12.1939 ULUS GAZETESİ

HARİTA UMUM Md.

Muhtelif boyalar alınacak

Harta Genel Direktörlüğünden:

1 — Harita genel direktörlüğü kartograf şubesinin ihtiyacı için şubesinde mevcut nünuneleri gibi 50 kilo beyaz çinko boyası, 150 kilo beyaz trans paran boyası, 150 kilo koyu bezir yağı, 5 kilo transparan boyası, 1 kilo siyah tanjir boyası pazarlıkla satın alınacaktır.

2 — Pazarlık 7. 1. inci kanun 939 perşembe günü saat 15 de Cebecide genel direktörlük binasında satın alma komisyonunda yapılacaktır.

3 — 5. kalem malzemenin muhammen tutarı (606) lira (50) kuruştur.

4 — Taliplerin yukarıda yazılır gün ve saatte teminatları ile beraber komisyona gelmeleri. (6161) 16183

15.05.1940 ULUS GAZETESİ

HARTA G. DIREKTÖRLÜĞÜ

Yataklık pamuk alınacak

Harta U. M. Satın Alma Komisyonundan:

Harita Genel Direktörlüğü için tahmini - nen 5000 - 6000 kilo miktarında yataklık pamuk alınacaktır.

Muhammen bedeli (3000) liradır. Yapılacak eksiltmeye iştirak etmek isteyenlerin (225) liralık teminatı muvakkateleri ile 15/mayıs/940 çarşamba günü saat 10 da Cebeci'de Harita satın alma komisyonuna müracaatları. 12275

03.07.1940 ULUS GAZETESİ

Harita Umum Müdürlüğü satınalma komisyonu reisliğinden:

1 — Harita kıtası eratinin senelik ihtiyacı olan asgari (8.000) arami (12.000) kilo ağır eti açık eksiltme suretiyle mukaveleye bağlanacaktır.

2 — Eksiltme 15 Temmuz 940 pazarisi günü saat 10 da Cebecide harita genel direktörlüğü satınalma komisyonunda yapılacaktır.

3 — Muhammen tutarı (4.200) lira olup muvakkat teminatı (315) liradır.

4 — Talipleri yukarıda yazılır gün ve saatte 2490 sayılı kanunun 23 ü maddelerinde istenilen vesale ve teminatlarla müracaatları. (5368)

05.07.1940 ULUS GAZETESİ**Harita Umum Müdürlüğü Satınalma Komisyonu Başkanlığından:**

Cins	Adedi	Muham. Bed.	Muvak. Temi.	İhale T.	Saati
Kilim	100	400 lira	30 lira	20/7/940	10
Palaska kayışı	400	800 >	60 >	22/7/940	15
Tüfek kayışı	20	10 >	1 >	22/7/940	15
Matra	100	200 >	15 >	23/7/940	15
Ekmek torbası	200	400 >	30 >	23/7/940	16

Harita Genel Direktörlüğü kıt'ası için cins ve miktarlarıyla muhammen fiyatları yukarıda yazılı beş kalem malzeme açık eksiltme suretile satın alınacaktır. Evsaf ve şartlarla nümuneleri Cebecide Harita Satınalma Komisyonunda görülebilir. İtaya talib olanlar muayyen gün ve saatlerde müracaat etmelidirler. (5563)

12.07.1940 ULUS GAZETESİ**HARTA G. DIREKTÖRLÜĞÜ****Bez alınacak****Harita Umum Müdürlüğünden :**

1 — Harta genel direktörlüğü ihtiyacı için 20.000 (yirmi bin) metre ince bez pazarlık suretiyle satın alınacaktır.

2 — Muhammen bedeli 8.000 lira olup muvakkat teminatı 600 liradır.

3 — Nümuneleri Ankarada harta satın alma komisyonunda İstanbulda Ahırkapıda harta bağlantı subaylığında görülebilir.

4 — Pazarlığı 17/tem./940 çarşamba günü saat 15 de Cebecide harta satın alma komisyonunda yapılacaktır.

5 — Vermeye talip olanlar muayyen gün ve saatte teminat makbuzlarıyla komisyon müracaat etmelidirler. (3643) 13656

18.07.1940 CUMHURİYET GAZETESİ**Harita Umum Müdürlüğü Satınalma Komisyonu Başkanlığından:**

Harita Genel Direktörlüğü kıt'ası için 1200 çift fotin kapalı zarf usulle alınacaktır. Muhammen bedeli 7200 liradır. Eksiltmesi 25/7/940 perşembe günü saat 3 te Cebecide Harita Satınalma Komisyonunda yapılacaktır. Evsaf ve şartnamesile nümunesini görmek isteyenler Komisyona müracaat edebilirler. Vermeye isteklerinin muayyen günde ihaleden bir saat evveline kadar kanununun tarifleri dairesindeki teklif mektuplarını Komisyona vermelişlerdir. (5564)

30.07.1940 CUMHURİYET GAZETESİ**M. M. V. Harita Umum Müdürlüğünden:**

- 1 — Harita Genel Direktörlüğü fotoğrafhanesi için aşağıda yazılı ecza ve malzeme açık eksiltme suretile satın alınacaktır.
- 2 — Muhammen bedeli 2700 (iki bin yedi yüz) lira, muvakkat teminatı 203 liradır.
- 3 — Eksiltmesi 1/8/940 perşembe günü saat 15 te Cebecide Harita Satınalma Komisyonunda yapılacaktır.
- 4 — İşbu ecza :
A — Cebecide Harita Genel Direktörlüğünde teslim edilecektir.
B — Merk fabrikası mamulâtı tercih olunur. Olmazsa diğer fabrikalar mamulâtı da olabilir.
C — Muayenelerinde saf, temiz ve işerimize elverişli olacak ve fabrikasının ambalajla teslim edilecektir.
D — Daralar haric olarak neto verilecektir.

Miktarı	Malzemenin cinsi	
25 kilo	Bikromat dismonyum (Toz halinde)	1 : 2,5 kiloluk şişelerde
35 >	Nitrat darjan	1 >
4 >	İyodür dö kadmiyum	Yüzer gramlık >
2 >	İyodür damonyum	> > >
15 >	Biklorür dö morkür	1 kiloluk >
2 >	Amonyum Silkoşörür	1 >
40 >	Monosülfür	1 : 2,5 >
30 >	Asit asetik glasiyal	1 : 2,5 >
25 >	İyodür dö potasyum	1 : 2,5 >
30 >	Sülfat dö fer	1 : 2,5 >
12 >	Gliserin	1,5 > sise veya tenek kaplarda
12 >	Talk	1,5 > paketlerde
50 >	Siyanür dö potasyum	1,5 > şişelerde
100 >	Zamkı arabi (Tane halinde)	1,5 > paketlerde
50 >	Papiye jozef	Nümunesi gibi
12 çift	Lâstik eldiven (Ameliyat için 6 çifti 8,5 No. 6 çifti 9 No. olacaktır)	Sağlam, muayenede çatlamaması ve yırtılmaması.
24 tane	Ri fırçası (iki taraflı sert kılı olacaktır)	

(6132)

15.08.1940 ULUS GAZETESİ**HARTA G. DIREKTÖRLÜĞÜ****Yulaf ot, saman alınacak****Harta Genel Direktörlüğünden:**

1 — Harta Gn. Drk. İlgili kıtan hayvanatı ihtiyacı için 25000 kilo yulaf, 35000 kilo kuru ot, 25000 kilo saman ayrı ayrı açık eksiltmeye konulmuştur.

2 — Eksiltme 26. 8. 940 pazartesi günü saat 14 te yulaf, 14.30 da kuru ot, 15 te saman olmak üzere Cebecide Harta Gn. Drk. İlg. binasında yapılacaktır.

3 — Yulafın muhammen fiyatı yedi kuruş, muvakkat teminatı 131 lira 25 kuruş, kuru otun muhammen fiyatı 5 kuruş eşi santim, muvakkat teminatı 144 lira 38 kuruş, samanın muhammen fiyatı iki kuruş, muvakkat teminatı 37 lira 50 kuruştur.

4 — Taliplerin yazılı gün ve saatte teminatlarıyla beraber komisyona gelmeleri. (4483) 14471

HARTA G. DIREKTÖRLÜĞÜ

Fotin alınacak

Harta Genel Direktörlüğünden :

1 — Harta kıtası erata ihtiyacı için 1200 çift fotin 2490 sayılı kanunun 46 nci maddesinin M. fıkrasına tevfikkan pazarlıkla alınacaktır.

2 — Pazarlık 17-9-1940 salı günü saat 10 da Ankara Cebeci Harta Gn. Drk. lük binasında satın alma komisyonunda yapılacaktır.

3 — Fotinlerin muhammen fiyatı yedi yüz on beş kuruş, muvakkat teminatı tutarı: 643 lira 50 kuruştur.

4 — İsteklilerin yazılı gün ve saatte teminatlarıyla beraber komisyona gelmeleri. (5383) 15380

Muhtelif yiyecek alınacak

Harta Genel Direktörlüğünden :

1 — Harta kıtası erata için 800 kilo pirinç, 2500 kilo nohut, 2500 kilo kırmızı mercimek, 1500 kilo yemelik tuz açık eksiltmeye konulmuştur.

2 — Eksiltme 24/9/940 salı günü saat 10 da Ankara: Cebeci Harta Gn. Drk. lük binasında satın alma komisyonunda yapılacaktır.

3 — Pirincin muhammen fiyatı 26 kuruş, nohutun muhammen fiyatı on dört kuruş, kırmızı mercimeğin muhammen fiyatı on iki buçuk kuruş ve tuzun muhammen fiyatı altı kuruş, hepsinin muvakkat teminatı 72 lira 04 kuruştur.

4 — Taliplerin yazılı gün ve saatte teminatlarıyla beraber komisyona gelmeleri. (5456) 15404

Patates ve kuru soğan alınacak

Harta Genel Direktörlüğünden :

1 — Harta kıtası eratinin mayıs 941 sonuna kadar ihtiyacı için 7000 kilo patates ve 7000 kilo kuru soğan eksiltme suretiyle mukaveleye bağlanacaktır.

2 — Eksiltme 25/9/940 çarşamba günü saat 10 da Ankara: Cebeci Harta Gn. Drk. lük binasında satın alma komisyonunda yapılacaktır.

3 — Patatesin muhammen fiyatı yedi kuruş, kuru soğanın muhammen fiyatı beş kuruş, hepsinin muvakkat teminatı 63 liradır.

4 — Taliplerin yazılı gün ve saatte teminatlarıyla beraber komisyona gelmeleri. (5457) 15405

Muhtelif erzak alınacak

Harta Genel Direktörlüğünden :

1 — Harta kıtası erata için 10 kalem erzak açık eksiltme suretiyle alınacaktır.

2 — Eksiltme 25/9/940 çarşamba günü

saat 10,30 da Ankara: Cebeci Harta Gn. Drk. lük binasında satın alma komisyonunda yapılacaktır.

3 — Hepsinin muhammen bedeli 806 lira 50 kuruş, muvakkat teminatı 60 lira 49 kuruştur.

4 — Taliplerin yazılı gün ve saatte teminatlarıyla beraber komisyona gelmeleri. (5458) 15406

Sabun, zeytin ve zeytinyağı alınacak

Harta Genel Direktörlüğünden :

1 — Harta kıtası erata için 1500 kilo sabun, 650 kilo zeytin yağı, 900 kilo zeytin taneesi açık eksiltme suretiyle alınacaktır.

2 — Eksiltme 24/9/940 salı günü saat 10,30 da Ankara: Cebeci Harta Gn. Drk. lük binasında satın alma komisyonunda yapılacaktır.

3 — Sabunun muhammen fiyatı 42 kuruş, zeytin yağının muhammen fiyatı elli yedi buçuk kuruş, zeytin taneesinin muhammen fiyatı otuz kuruş, hepsinin muvakkat teminatı 95 lira 53 kuruştur.

4 — Taliplerin yazılı gün ve saatte teminatlarıyla beraber komisyona gelmeleri. (5459) 15407

Sadeyağı alınacak

Harta Genel Direktörlüğünden :

1 — Harta Gn. Drk. lük kıtası ihtiyacı için 2000 kilo sade yağ açık eksiltmeye konulmuştur.

2 — Eksiltme 23/eylül/940 pazartesi günü saat 10 da Ankara: Cebeci Harta Gn. Drk. lük binasında Sa. Al. Komisyonunda yapılacaktır.

3 — Sade yağın beher kilo muhammen fiyatı 122, kuruş, muvakkat teminatı 183 liradır.

4 — Taliplerin yazılı gün ve saatte teminatlarıyla beraber komisyona gelmeleri. (5460) 15408

Bulgur ve çay alınacak

Harta Genel Direktörlüğünden :

1 — Harta Gn. Drk. lük kıtası için; miktarı eksiltme neticesinde teklif edilecek fiyata göre tesbit edilmek üzere 2300 liralık bulgur, 1100 liralık çay ayrı, ayrı açık eksiltmeye konulmuştur.

2 — Eksiltme Ankara: Cebeci Harta Gn. Drk. lük binasında 23/eylül/940 pazartesi günü saat 10,30 da yapılacaktır.

3 — 2300 liralık bulgurun muvakkat teminatı 172 lira 50 kuruş, 1100 liralık çayın muvakkat teminatı 82 lira 50 kuruştur.

4 — İsteklilerin yazılı gün ve saatte teminatlarıyla komisyona gelmeleri. (5461) 15409

HARTA G. DIREKTÖRLÜĞÜ

Muhtelif yiyecek alınacak

Harta Genel Direktörlüğünden :

1 — Harta kıtası erata için 800 kilo pirinç, 2500 kilo nohut, 2500 kilo kırmızı mercimek, 1500 kilo yemelik tuz açık eksiltmeye konulmuştur.

2 — Eksiltme 24/9/940 salı günü saat 10 da Ankara: Cebeci Harta Gn. Drk. lük binasında satın alma komisyonunda yapılacaktır.

3 — Pirincin muhammen fiyatı 26 kuruş, nohutun muhammen fiyatı on dört kuruş, kırmızı mercimeğin muhammen fiyatı on iki buçuk kuruş ve tuzun muhammen fiyatı altı kuruş, hepsinin muvakkat teminatı 72 lira 04 kuruştur.

4 — Taliplerin yazılı gün ve saatte teminatlarıyla beraber komisyona gelmeleri. (5456) 15404

Patates ve kuru soğan alınacak

Harta Genel Direktörlüğünden :

1 — Harta kıtası eratinin mayıs 941 sonuna kadar ihtiyacı için 7000 kilo patates ve 7000 kilo kuru soğan eksiltme suretiyle mukaveleye bağlanacaktır.

2 — Eksiltme 25/9/940 çarşamba günü saat 10 da Ankara: Cebeci Harta Gn. Drk. lük binasında satın alma komisyonunda yapılacaktır.

3 — Patatesin muhammen fiyatı yedi kuruş, kuru soğanın muhammen fiyatı beş kuruş, hepsinin muvakkat teminatı 63 liradır.

4 — Taliplerin yazılı gün ve saatte teminatlarıyla beraber komisyona gelmeleri. (5457) 15405

Muhtelif erzak alınacak

Harta Genel Direktörlüğünden :

1 — Harta kıtası erata için 10 kalem erzak açık eksiltme suretiyle alınacaktır.

2 — Eksiltme 25/9/940 çarşamba günü saat 10,30 da Ankara: Cebeci Harta Gn. Drk. lük binasında satın alma komisyonunda yapılacaktır.

3 — Hepsinin muhammen bedeli 806 lira 50 kuruş, muvakkat teminatı 60 lira 49 kuruştur.

4 — Taliplerin yazılı gün ve saatte teminatlarıyla beraber komisyona gelmeleri. (5458) 15406

Sabun, zeytin ve zeytinyağı alınacak

Harta Genel Direktörlüğünden :

1 — Harta kıtası erata için 1500 kilo sabun, 650 kilo zeytin yağı, 900 kilo zeytin taneesi açık eksiltme suretiyle alınacaktır.

2 — Eksiltme 24/9/940 salı günü saat 10,30 da Ankara: Cebeci Harta Gn. Drk. lük binasında satın alma komisyonunda yapılacaktır.

3 — Sabunun muhammen fiyatı 42 kuruş, zeytin yağının muhammen fiyatı elli yedi buçuk kuruş, zeytin taneesinin muhammen fiyatı otuz kuruş, hepsinin muvakkat teminatı 95 lira 53 kuruştur.

4 — Taliplerin yazılı gün ve saatte teminatlarıyla beraber komisyona gelmeleri. (5459) 15407

Sadeyağı alınacak

Harta Genel Direktörlüğünden :

1 — Harta Gn. Drk. lük kıtası ihtiyacı için 2000 kilo sade yağ açık eksiltmeye konulmuştur.

2 — Eksiltme 23/eylül/940 pazartesi günü saat 10 da Ankara: Cebeci Harta Gn. Drk. lük binasında Sa. Al. Komisyonunda yapılacaktır.

3 — Sade yağın beher kilo muhammen fiyatı 122, kuruş, muvakkat teminatı 183 liradır.

4 — Taliplerin yazılı gün ve saatte teminatlarıyla beraber komisyona gelmeleri. (5460) 15408

Bulgur ve çay alınacak

Harta Genel Direktörlüğünden :

1 — Harta Gn. Drk. lük kıtası için; miktarı eksiltme neticesinde teklif edilecek fiyata göre tesbit edilmek üzere 2300 liralık bulgur, 1100 liralık çay ayrı, ayrı açık eksiltmeye konulmuştur.

2 — Eksiltme Ankara: Cebeci Harta Gn. Drk. lük binasında 23/eylül/940 pazartesi günü saat 10,30 da yapılacaktır.

3 — 2300 liralık bulgurun muvakkat teminatı 172 lira 50 kuruş, 1100 liralık çayın muvakkat teminatı 82 lira 50 kuruştur.

4 — İsteklilerin yazılı gün ve saatte teminatlarıyla komisyona gelmeleri. (5461) 15409

27.09.1940 ULUS GAZETESİ**HARTA G. DİREKTÖRLÜĞÜ****Bulgur alınacak**

Harita Genel Direktörlüğünden :

1— Hrt. Gn. Drk. ğü kıta eratı için açık eksiltmesi yapılan 2300 liralık bulgura talip çıkmadığından 2490 sayılı kanunun 43 üncü maddesine tevfi kan eksiltme on gün uzatılarak yeniden eksiltmeye konulmuştur.

2— Eksiltme Ankara Cebeci Harita Genel Direktörlük binasında satın alma komisyonunda 7. Birinci teşrin 940 pazartesi günü saat 11 de yapılacaktır.

3— Mikdarı eksiltme neticesinde teklif edilecek fiyata göre tesbit edilecek olan bu 2300 liralık bulgurun muvakkat teminatı 172 lira 30 kuruştur.

4— Taliplerin yazılı gün ve saatte teminatları ile birlikte komisyona gelmeleri. (6135) 16115

Muhtelif yiyecek alınacak

Harita Genel Direktörlüğünden :

1— Hrt. kıtası eratı için 23, 24, 25 Eylül 940 günlerinde açık eksiltmesi yapılan 2000 kilo sadeyağı, 7000 kilo patates, 7000 kilo kuru soğan, 800 kilo pirinç, 2500 kilo nohut, 2500 kilo kırmızı mercimek, 1500 kilo tuz, 350 kilo kuru üzüm, 150 kilo salça, 450 kilo sirke, 15 kilo kırmızı biber, 15 kilo karabiber, 15 kilo limontuzu, 300 kilo telşehriye, 300 kilo arpaşehriye, 600 kilo makarna, 600 kilo beyaz peynire talip çıkmadığından 2490 sayılı kanunun 43 üncü maddesine tevfi kan eksiltme on gün uzatılarak yeniden eksiltmeye konulmuştur.

2— Eksiltme 7. Birinci teşrin 940 pazartesi günü saat 10 da Ankara Cebeci Harita Genel Direktörlük binasında satın alma komisyonunda yapılacaktır.

3— Eksiltmeleri ayrı ayrı yapılacak olan bu erzaktan sadeyağın muhammen tutarı (2440) lira, muvakkat teminatı (183) lira patates ve soğanın muhammen tutarı (840) lira, muvakkat teminatı (63) lira, pirinç, nohut, kırmızı mercimek ve tuzun muhammen tutarı (960) lira 50 kuruş, muvakkat teminatı (72) lira 4 kuruş mütebaki 10 kalem erzakın muhammen tutarı (806) lira 50 kuruş, muvakkat teminatı (50) lira 49 kuruştur.

4— Taliplerin yazılı gün ve saatte teminatları ile beraber komisyona gelmeleri. (6136) 16116

06.01.1941 ULUS GAZETESİ**HARTA G. DİREKTÖRLÜĞÜ****Sığır eti alınacak**

Harita Umum Müdürlüğünden:

Harita U. Müdürlüğü kıtası erlerinin Şubat 941 iptidasından temmuz 941 nihayetine kadar altı aylık sığır eti ihtiyacı altı bin kilo garinamesine göre açık eksiltme suretiyle satın alınacaktır.

Beher kilosunun muhammen fiyatı otuz beş kuruş, muvakkat teminatı yirz altı yedi lira elli kuruştur.

Eksiltmesi Cebeci'de Harita Sa. Al. komisyonunda 26.1.941 cumartesi günü saat 10 da yapılacaktır.

Vermiye İstekillerin gününde komisyona müracaatları. (52) 10068

28.02.1941 ULUS GAZETESİ**HARTA G. DİREKTÖRLÜĞÜ****Yazlık elbise alınacak**

Harita Umum Müdürlüğünden :

Harita Umum Müdürlüğü kıtası için evsaf ve nümunesine göre (100) takım yazlık elbise açık eksiltme suretiyle satın alınacaktır. 1. takımın muhammen fiyatı altı yüz elli kuruş; teminatı kırk dokuz liradır. Eksiltmesi 10-mart-1941 pazartesi günü Cebeci'de Harita Umum Müdürlüğü satın alma komisyonunda yapılacaktır. Vermiye İstekillerin teminatları ile gününde komisyona müracaatları. (1024) 11051

18.08.1941 ULUS GAZETESİ**Harita Umum Müdürlüğü
Satılma Komisyonundan :**

1 — Ankara Cebecide Harita Umum Müdürlüğü Kartoğraf Şubesinde terzin işlerinde çalışmak üzere aşağıda yazılı şartlara göre memur alınacaktır.

2 — On sekiz ile yirmi beş yaş arasında her genç kursa iştirak edebilir.

3 — Stajda muvaffak olanlar Barem dahili ücretli memur sıfatı ile kabul edilirler.

4 — Staj nihayetine kadar hiçbir ücret verilmez.

5 — Kursu devam edenlere en geç iki ay nihayetinde kabul edilip edilmedikleri tebliğ olunur

6 — Talip olanların Umum Müdürlük ikinci şubesine müracaat etmeleri. (7061)



HARİTA GENEL MÜDÜRLÜĞÜ

GÜNLÜK HABER BÜLTENİ

2 - Mayıs - 1970

TÜRK
MODERN HARİTACILIĞI'NIN
75 nci YIL DÖNÜMÜ

M. S. B.
Harita Genel Müdürlüğü'nün
45 nci Kuruluş Yıldönümü



TÜRK HARİTACILIĞINDA 75 YIL

1834 Yılında Harp Okulunun kuruluşu ile çeşitli konularda haritacılık öğrenimi ders programlarına girmiştir.

Bunu takip eden yıllarda Harita mesleği ile ilgili elemanlar yetiştirilmeye başlanmıştır.

Türkiye'de modern haritacılık 1895 yılında Genelkurmay Başkanlığı Harita Şubesine bağlı bir Harita Komisyonu teşkili ile başlamıştır. Bu Komisyon arazi çalışmalarıyla ilk sıhhatli ve taktik haritayı yapmağa başlamıştır.

Millî Mücadele yıllarında Anadolu hükümeti'nin verdiği bir emirle o tarihlerde bu heyetin başında bulunan merhum Mehmet Şevki Paşa bütün teşkilâtı ve teknik aletleri ile Anadolu'ya intikal etmiş ve bundan sonraki çalışmalar Anadolu'dan yapılmıştır.

1925 Yılında çıkan 657 Sayılı Kanun ile Haritacılık yeniden teşkilâtlandırılmış ve Harita Genel Md.liğü kurulmuştur. O tarihten bu yana yurt savunması ve memleket kalkınması için lüzumlu bütün modern haritalar ikmal edilmektedir.

Kuruluşunun 75 nci yılı münasebetiyle tertip edilen Geceimize şeref veren Sayın Komutanlarımıza hizmetleri geçmiş değerli emekli Haritacı büyüklermize ve kıymetli misafirlerimize teşekkürü bir borç biliriz.

OLAYLAR

Ankara Orduevi Salonlarında bugün saat 10,30 da Modern Haritacılığın 75 nci Yılı münasebeti ile Haritacılık çalışmalarını yansıtan bir sergi açılmıştır.



Haritacılığın kurucusu merhum Mehmet Şevki Paşanın Kızı Sayın Şevkiye Adalı ve Torunu Bu gece aramızda bulunuyorlar.



Modern Haritacılığın 75 nci Yılı münasebetiyle Bir Seri Harita Pulu P. T. T. Genel Müdürlüğünce satışa çıkarılmıştır.

KUTLAMA PROGRAMI

19,30 -	AÇILIŞ	
19,35 - 20,00	Yemek Müziği	(Hava K. K. Ekibi)
20,00 - 20,15	Folklor	(Ticaret ve Turizm Okulu Ekibi)
20,15 - 20,30	Şarkılar	(Yüksel Alpdoğan)
20,30 - 20,45	Folklor	(Gaziantep Ekibi)
20,45 - 21,00	Caz	(Kıvılcımlar Ekibi)
21,00 - 21,15	Şarkılar	(Taner Şener)
21,15 - 21,45	Şarkılar	(Ümit Dz. K.)
21,45 - 22,00	Şarkılar	(Jandarma Gn. K.)
22,00 - 22,30	Şarkılar	(Kevser Tanrıkut)
22,30 - 23,00	Caz	(Otelcilik Okulu Ekibi)
23,00 - 24,00	Caz	(Hava K. K. Ekibi)
24,00 -	Kapanış	

ANILAR

Merhum Şevki Paşaya ait bir anı

Ankara'da ATATÜRK çiftliğinin haritasını almak üzere giden topoğraf subaylarının, yaptıkları işte bir az gecikmeleri sebebiyle mahallinde çalışmalarını tetkik etmek üzere çiftliğe kadar gitmiş tesadüfen ATATÜRK orada imiş. Babamı görünce eline sarılmış, (Aman Paşam buraya kadar neye zahmet ettin, çocuklar güzel çalışıyorlar merak mı ettin?) demiş ve bir ara Paşam, buralarda arazi çok ucuz bir miktar sana da alsak demesi üzerine teşekkürleri ile beraber (Paşam bu yaştan sonra ben araziye ne yapayım) diye mukabelede bulunmuş.

Oğlundan alınmıştır.

Bir Hacı Cebbarımız vardı; Bir gün mahfelde topluca sohbet ediyorduk. O tarihlerde Haritacılıkta Fen derecesine göre terfi sistemi de uygulanırdı. Hacı Cebbarın sınıf arkadaşları Birinci Sınıf Fen derecesine yükselmesine rağmen kendisi halâ üçüncü sınıfta ve yerinde saymaktaydı. Sözü Hacı Cebbar aldı : Kendine Has Şivesiyle :

Yagmur demez, çamur demez Hacı Cebbar iş başında
Şark demez, Garp demez Hacı Cebbar iş başında
Nobetta Hacı Cebbar, angaryada Hacı Cebbar
Terfihe gelince Hacı Cebbar yok.
Sabap : HOVARDALIK

Ersahinden Alınmıştır.

Türk Modern Haritacılığı'nın 75'inci, Harita Genel Müdürlüğü Kuruluşunun 45'inci yıldönümü kapsamında 02 Mayıs 1970 tarihinde Harita Genel Müdürlüğü tarafından çıkartılan Günlük Haber Bülteni (Murat P.ERKEN arşivi)





Korgeneral Mehmet Şevki Ölçer

SON SÖZ

Cumhuriyetin İlk Yıllarında Basında Harita Genel Müdürlüğü adı verilen bu derleme çalışması, yaklaşık 3 yıl önce internette tesadüf olarak rastlanan 1930 yılına ait bir gazete sayfasında yer alan Harita Genel Müdürlüğüne personel alımına yönelik bir ilan üzerine başlamıştır.

Bu derleme, büyük çoğunluğu açık kaynak verileri olmak üzere; üniversitelerin, gazetelerin ve kurumların arşivleri ile Harita Genel Müdürlüğü arşivinden faydalanılmış, haritacılık alanında kendi merakımla topladığım dokümanlar ile desteklenmiş ve çeşitli vesilelerle irtibata geçme imkânı bulduğum şahısların koleksiyonlarından hazırlanmıştır.

İçerik olarak özellikle Cumhuriyetin ilk yıllarının seçilmiş olmasının maksadı; Cumhuriyet ile yeniden yapılanan ve Kanunu ile kurumsal bir kimlik kazanan Harita Genel Müdürlüğü'nün bu yıllarda geçtiği aşamaları anlamak, teknik, bilimsel ve idari ihtiyaçlarının neler olduğuna ve nasıl karşılanmaya çalışıldığına dair bir bilgi sunmak ve günümüz Harita Genel Müdürlüğü'nün temellerinin nasıl oluşturulduğunu sonraki kuşaklara farklı bir sunum ile aktarılması sağlamaktır.

Elbette ki yapılacak daha derin ve kapsamlı araştırmalar ile Harita Genel Müdürlüğü tarihine ait çok daha farklı ve gün yüzüne çıkmamış birçok doküman ve belgeye ulaşılabilecektir. Bu çalışmanın daha sonra yapılacak çalışmalara katkı saymasını temenni eder, mevcut bilgi ve belgelerden oluşan bu derlemenin kitaplaştırılması sağlayan; başta Harita Genel Müdürü Tuğg.Hurşit AĞIRCAN, Genel Müdür Yardımcılarımız Müh.Alb.İbrahim NALCI ve Müh.Alb.O.Atila AKABALI'ya saygılarımı arz eder, basım ve hazırlanma safhalarında emekleri olan Müh.Alb.Yavuz Selim ŞENGÜN, Müh.Alb.H.Polat DALKIRAN ve De.Me.Aslıhan GÜLŞEN'e yardımlarından dolayı teşekkür ederim.

Murat P.ERKEN
Mühendis Albay



